

Beslutninger fra møde i Økonomiudvalget

Dato: 18. juni 1998

Tid: 8.30

Sted: Raadsalen

Fraværende:

Orientering og efterretning

a. Love og bekendtgørelser

b. Informationer fra Kommunernes Landsforening

- nr. 1019 Nordisk Kommunalkonference, den 23.-25. august 1998 i Ålesund, Norge
- nr. 1020 Afventer stadig udmøntning af finanslovforliger om 225 mio.kr. til ældreområdet
- nr. 1021 Ekstra udsendelse af BudgetNyt nr. 3, april 1998
- nr. 1022 Status for statens overtagelse af selskabsligningen
- nr. 1023 Udfordringer til fremtidens indkøbspolitik, herunder grønne indkøb
- nr. 1024 Regeringens forslag til økonomisk indgreb "Bedre balance"
- nr. 1025 Ny publikation fra Kommunernes Landsforening "Metodekommode Resultatvurdering i folkeskolen".

c. Referater/dagsordener

Kopi af dagsorden og tillægsdagsorden til Tilsynsrådets møde den 27. maj 1998
Ledergruppen

d. Eco-nøgletal

ECO-Nøgletal Regnskab 1997 samt en rettelse til tabel 1.31 og 5.11
ECO-Nøgletal: 7. udsendelse 1998

e. Indbydelser til møder, kurser m.v.

Ingen

f. Diverse om Slangerup Kommune

Frederiksborg Statsamt, Det Sociale Ankenævn, fremsender statistik for januar kvartal 1998 over indbragte sager.



g. Diverse informationer

45. Økonomirapportering

00.01Ø02 F4193

Lara

- ./ Økonomirapport for juni måned 1998 medsendes dagsordenen.

Økonomiudvalget den 18. juni 1998

Taget til orientering

46. Optimeringskatalog samt revurdering af bygge- og anlægsstoppet

00.01Ø09 F4218

pask

Indledning

Byrådet vedtog den 29. april 1998 økonomiudvalgets indstilling, der lød således:

Der indføres stop for tillægsbevillinger til merudgifter

Ledergruppen fremkommer, senest til ØU i juni, med et katalog af muligheder til optimering af den samlede drift således at de samlede driftsudgifter bliver minimum 2,2 mio.kr. mindre på årsbasis.

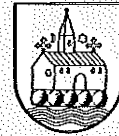
Under byrådets drøftelse blev det fra flere sider fremført, at byrådet ønskede et katalog af muligheder således at der ville være noget at vælge mellem.

På ekstraordinært byrådsmøde den 8. april vedtog byrådet et midlertidigt bygge- og anlægsstop på hele det skattefinansierede område. Stoppet revurderes senest på byrådets ordinære møde juni 1998.

- ./ Til udvalgets drøftelse og beslutning vedlægges optimeringskatalog der består af en hovedoversigt med tilhørende underbilag. Kataloget indeholder 23 forslag hvor helårsvirkningen i alt er optalt til godt 8 mio. kr.
- ./ Til udvalgets orientering og drøftelse vedlægges desuden et særskilt notat om udlicitering, der mere bredt peger på en række muligheder og konsekvenser ved udbud, udlicitering og evt. privatisering af en række opgaver.

Økonomiudvalget den 18. juni 1998

Følgende forslag indstilles til byrådets godkendelse:



- Vedligeholdelse af bygninger (årsvirkning 70.000 kr.)
- Nedsættelse af plejeniveau parker/legepladser (årsvirkning 15.000 kr.)
- Vedligeholdelse vejbelægninger (årsvirkning 200.000 kr.)
- Slidlag Jørlunde Bygade udskydes til år 2000 (184.000 kr.)
- 3% reduktion på fritidsområdet, excl. ungdomsskolen (årsvirkning 410.000 kr.)
- Ophævelse af DMC-kontrakt (årsvirkning 213.000 kr.)
- Møder, rejser, repræsentation m.v. (årsvirkning 40.000 kr.)
- Vederlag til politikere (årsvirkning 40.000 kr.)
- Bygge- og anlægsstoppet forlænges til 1. oktober 1998. Undtaget er dog genopførelsen af Kingøskolen og udarbejdelse af projekt vedr. udbygning af Lindegårdsskolen.
- Pasningsgarantien opretholdes. Der oprettes skovbørnehave. I 1999 konverteres 40 børnehavepladser til 24 integrerede pladser. Opførelse af den budgetterede nye børnehave udskydes til der viser sig behov herfor. Leasingudgift til ny børnehave kan derfor udgå i 1998 (200.000 kr.)
- Det undersøges om der kan være fordele ved udbud af opgaverne med al kommunal rengøring, madlavning (kantine og sundhedscenter), Idrætsområdet samt dele af teknisk udvalgs driftsopgaver. Udbud skal i givet fald ske efter Statens udbudscirkulære og således, at de der i dag er beskæftiget med arbejdsopgaverne, selv kan byde.

47. Ligningsplan for perioden 1 juli 1998 til 30. juni 1999

25.00K07 F-4215

pask

I henhold til Skattestyrelseslovens § 1 er Byrådet ansvarlig for, at der hvert år udarbejdes en plan for den kommunale skattemyndigheds lignings-arbejde, og at planen følges.

- ./ Den med dagsordenen medsendte ligningsplan for ligningsåret 1998/1999 er udarbejdet under hensyntagen til de nuværende ressourcer i skatteafdelingen. Da de økonomiske konsekvenser for statens overtagelse af selskabsligningen endnu ikke er kendt er ligningsplanens ressourceopgørelse uændret i forhold til tidligere.

Det foreslås derfor, at ligningsplanen godkendes med forbehold for ændring af måltal, der kan blive en konsekvens, hvis byrådet ønsker at tilpasse skatteafdelingens ressourcer til statens eventuelle modregning i bloktilskuddet for statens overtagelse af ligningen af selskaberne.

Økonomiudvalget den 18. juni 1998

Anbefales



48. a. Årsberetning 1997

00.01K07 F4194

lomo

- ./ Årsberetning og årsregnskab for 1997 indstilles fremsendt til Byrådets godkendelse og derefter oversendt til kommunens revisor.

Økonomiudvalget den 18. juni 1998

Anbefales

48 b. Godkendelse af anlægsregnskaber under 1 mio. kr.

Borger og Virksomhedsudvalget indstiller følgende anlægsarbejder godkendt:

Nyt køkken i Jørlunde Forsamlingshus

Forbrug -292.080

Bevilling -292.080

Afvigelse 0

P-pladser ved Sundhedscentret

Forbrug -184.540

Bevilling -183.520

Afvigelse -1.020

Nyt kaldeanlæg, Sundhedscentret

Forbrug -377.109

Bevilling -380.000

Afvigelse 2.891

Dagligstue, Sundhedscentret

Forbrug -807.447

Bevilling -809.670

Afvigelse 2.223

Økonomiudvalget den 18. juni 1998

Anbefales



49. Effektivisering af restanceinndrivelsen

25.45.00Ø30 F4217

brch

Indledning

Folketinget har ved lov nr. 939 af 27. december 1991 om gebyrer og morarenter vedrørende visse ydelser, der opkræves eller inddrives af amtskommuner og kommuner § 2, stk. 2 vedtaget, at kommunalbestyrelsen kan bestemme, at restanter skal betale et rykkergebyr for rykkerskrivelser. Opkrævning af gebyr skal stå i forhold til omkostningerne, som påløber i forbindelse med udsendelse af rykkerskrivelser.

Ved fremsættelse af lovforslaget blev det imidlertid forudsat, at kommunerne i vid udstrækning skulle anvende det maksimale beløb for rykkergebyr, nemlig 200 kr. pr. rykkerskrivelse.

Med hjemmel i samme lovs § 2, stk. 3 kan kommunalbestyrelsen bestemme, at der skal opkræves gebyr på 200 kr. for hver tilsigelse til udlægsforretning og for hver lønindeholdelses- og løntilbageholdelsesbegæring, der fremsendes.

Sagsfremstilling

Byrådet vedtog den 22. april 1992, at der skulle opkræves maksimumgebyr på 200 kr. for udfærdigelse af rykkerskrivelser, tilsigelser til udlægsforretninger samt lønindeholdelser.

Fra 1. januar 1998 har folkettinget ændret loven (ved lov nr. 1093 af 29. december 1997) således, at gebyret fremover maksimalt kan udgøre 250 kr.

Økonomi

Da gebyrindtægten ikke for tiden er udskilt fra indtægter i form af retsafgifter, tinglysningssafgifter mv. er det ikke muligt at angive konkret merindtægt.


Forslag til beslutning

Koordinationsforvaltningen indstiller herefter, at der opkræves det til enhver tid gældende maksimumgebyr efter lov nr. 939 af 27. december 1991 med efterfølgende ændringer for udfærdigelse af:

- rykkerskrivelse
- tilsigelse til udlægsforretning
- begæring om lønindeholdelse/løntilbageholdelse

Økonomiudvalget den 18. juni 1998

Anbefales



50. Lokalplan for Brantegårdsudstyknigen

01.02.05.P16/F7270

hekj

Indledning

Med baggrund i en ansøgning om dispensation fra deklaration vedrørende Brantegårdsudstyknigen, indstiller Teknisk Udvalg den 3. juni 1998 til Økonomiudvalget at der udarbejdes en lokalplan for udstykningen.

Sagsfremstilling

Teknisk Udvalg meddelte den 3. juni 1998 dispensation til at bebygge ejendommen Enghøj 9, matr.nr. 2a, Jordhøj by, Slangerup, med 22%.

Der er ikke nogen lokalplan for Brantegårdsudstyknigen. Udnyttelsesgraden er fastlagt i henhold til en deklarationen fra 1970, hvor påtaleberettigede er Slangerup Kommune og Grundejerforeningen Brantegården.

I deklarationen tillades en maksimal udnyttelsesgrad på 20%. Denne udnyttelsesgrad bygger på tidligere tiders regler om beregning af grundenes størrelse, hvor man tillagde vejareal til grundene. Dette er man gået væk fra, og siden er byggelovens grænse for grundens udnyttelse ved åben lav bebyggelse derfor blevet hævet til 25%. Således vil der ved at regne med en bebyggelsesprocent på 20 blive bygget mindre på grunden, end det oprindeligt var intentionen.

For at undgå at skulle dispensere fra bebyggelsesprocenten, ønsker Teknisk Udvalg denne bestemmelse ændret ved at udarbejde en lokalplan for området. Det eneste, der vil blive ændret i forhold til deklarationen, forventes at være bebyggelsesprocenten. Ud over dette vil planen blive opdateret, således at bestemmelserne omkring blandt andet byggemodningen, der er overstået, tages ud.

Vurdering

Det er Teknisk Forvaltnings vurdering, at arbejdet med at udarbejde en lokalplan kan spares, hvis der i stedet udarbejdes et tillæg til deklarationen gående på, at bebyggelsesprocenten hæves til 25%.

Forslag til beslutning

Forslag 1


Teknisk Udvalg foreslår, at der udarbejdes en lokalplan for Brantegårdsudstyknigen.

Forslag 2

At der udarbejdes et tillæg til deklarationen for Brantegårdsudstyknigen.

Økonomiudvalget den 18. juni 1998

Der udarbejdes et tillæg til deklarationen for Brantegårdsudstyknigen



51. Salg af ejendommen Bygaden 10 (tidligere plejehjem)

82.02 F7219

pekr

Indledning

Byrådet vedtog på mødet d. 27. maj 1998 at fastholde mindsteprisen på ejendommen Bygaden 10 på 1,95 mio. kr.

Sagsfremstilling

Den oprindelige budgiver har med fax fra d. 8. juni 1998 forhøjet sit tilbud på ejendommen til de af Byrådet forlangte 1,95 mio. kr.

Tilbuddet er under den forudsætning, at ejendommen ikke er forurenset, og at sælger skadesløsholder køber for omkostninger til oprensning af eventuel forurening, der kan henføres til Bygaden 9. En juridisk tolkning af den sidste forudsætning vil foreligge senest på mødet.

Ejendommen skal først tilbydes lejerne, hvilket kan ske pr. 1. juli 1998.

Forslag til beslutning

Teknisk forvaltning indstiller, at ejendommen afhændes på de beskrevne vilkår.

Økonomiudvalget den 18. juni 1998

Anbefales på vilkår at skødet indeholder følgende klausul:

Sælger skal skadesløsholde køber for de udgifter til oprensning af den solgte ejendom, som en offentlig myndighed måtte pålægge køberen at afholde. Nærværende indeståelse er betinget af, at krav om oprensning fra en offentlig myndigheds side støttes på den lovgivning, der er gældende pr. overtagelsesdagen, og at køber over for sælger dokumenterer, at en evt. forurening er sivet fra eller på anden måde stammer fra matr.nr. 7 e Jørlunde by, Jørlunde, bel. Bygaden 9, Jørlunde.

52. Bygaden 10-12 – salg af 5 villaparceller

13.06.02 F7242

pekr


Indledning

Byrådet vedtog d. 28. januar 1998 at udbyde arealet bag det gamle plejehjem på Bygaden 10 til salg i ikke-byggemodnet stand. Da der ikke indkom nogen tilbud, besluttede Økonomiudvalget d. 20. maj 1998 at udbyde arealet en gang til.

Sagsfremstilling

Salget er blevet annonceret med frist til d. 12. juni 1998.

De indkomne tilbud fremlægges i sagen, så snart de foreligger.



Hvis der ikke indkommer tilbud, er der mulighed for at sælge parcellerne enkeltvis, efter en kommunal byggemodning, som behandlet i Økonomiudvalget d. 20. januar 1998. I dette tilfælde var vilkåret, at byggemodningen blev igangsat efter salg af mindst 2 grunde.

Økonomi

Udgiften til byggemodning af arealet er tidligere overslagsmæssig vurderet til 950.000 kr. Salgspriser for grunde i byggemodnet stand kunne være 325.000 kr. pr. styk for de 2 nordligste grunde, 375.000 kr. pr. styk for de sydlige og 400.000 kr. for den største grund, i alt 1.8 mio. kr. Provenu som tidligere på 850.000 kr. Herfra går udgifter til salg, landinspektør m.v.

Vurdering

Hvis der ikke indkommer tilbud på at overtage arealet som det foreligger nu, vil det efter den viste interesse for køb af enkeltgrunde i Jørlunde formodentlig være muligt at sælge flere af grundene i udstykningen. Byggemodningsudgifterne er dækket ind ved salg af 3 af grundene.

Forslag til beslutning

Forslag 1

Indstilling til salg af hele arealet til en køber vil, hvis der er indkommet tilbud, foreligge til mødet.

Forslag 2

Det indstilles, at de 5 grunde annonceres til salg som byggemodnede, på vilkår, at byggemodningen igangsættes, når der er solgt mindst 2 grunde.

Det indstilles endvidere, at der til byggemodningen bevilges 950.000 kr. i 1998.

Økonomiudvalget den 18. juni 1998

Forslag 2 anbefales.

53. Forlængelse af enekøbsret/salgsret for Mølleengen

13.06.02000 F7268

pekr

Indledning

Slangerup kommune har d. 18. december 1997 indgået en aftale om enekøbsret/salgsaftale med firmaet Bülow & Nielsen Færdighusprojekter A/S om arealer til tæt/lav-byggeri på Mølleengen, etape I, 19 boligheder samt 16 parceller til enfamiliehuse.

Sagsfremstilling

Aftalen løber foreløbig til d. 1. juli 1998, og kan herefter opsiges/genforhandle med 14 dages varsel.



Bülow & Nielsen har på et møde d. 10. juni 1998, fremsat ønske om at forlænge aftalen for den del, der vedrører parceller til enfamiliehuse. Baggrunden er, at opstarten på salgsarbejdet gik langsommere end forventet, og er yderligere forsinket af konflikten på arbejdsmarkedet og af forslaget om pinsepakken. I en fax fra d. 10. juni 1998 søger Bülow & Nielsen om forlængelse af aftalen frem til d. 1. oktober 1998, mod at købe 2 grunde.

Bülow & Nielsen har efter eget udsagn solgt 8 parceller på Mølleengen.

Vurdering

Slangerup Kommunes eget salg af parceller er hidtil ikke gået så godt. Bülow & Nielsen har hidtil vist en seriøs holdning til salg af parcellerne, og har haft en rimeligt fremdrift i salget.

Forslag til beslutning

Bülow & Niensens enkøbsret/salgsaftale forlænges til 1. oktober 1998 på i øvrigt uændrede vilkår, idet Mølleengen 30 og 32 købes af Bülow & Nielsen pr. d. 1. august 1998 og 1. september 1998.

Økonomiudvalget den 18. juni 1998

Anbefales.

Niels Frølich Nilsson kan ikke tilslutte sig anbefalingen, da han ikke kan gå ind for monopol.

54. Anlæg af fodboldbaner

04.08.00G00 F4214

pech

Indledning

Idrætsbestyrelsen fremsender skrivelse med anbefaling af, at anlæg af kommende fodboldbaner placeres på et areal nord for Jordhøjvej over for idrætshal og svømmehal.

Sagsfremstilling

Idrætsbestyrelsen anbefaler placeringen ved Jordhøjvej ud fra følgende:

- Jordarbejdet ved anlæg bliver mindre i forhold til tidligere foreslået placering
- Afstand fra omklædningslokaler bliver mindre
- Der opnås en større helhed for idrætsområdet

Idrætsbestyrelsen foreslår, at adgangen til arealet foregår gennem en fodgængertunnel under Jordhøjvej.

Forvaltningen kan oplyse, at arealet for nuværende er privatejet, men ejeren har tilbudt Slangerup Kommune evt. købsret til arealet.



Teknisk Forvaltning beskriver sagen med følgende:

Det omtalte areal nord for Jordhøj ligger i landzone. Dette betyder, at Frederiksborg Amt har myndigheden i området, og det er således amtet, der skal give tilladelse til, at anlægget kan placeres nord for Jordhøjvej.

Planerne om at placere anlægget nord for Jordhøjvej kan teoretisk gennemføres, hvis Frederiksborg Amt giver tilladelse til, at arealet inddrages til byzone, eller hvis Frederiksborg Amt giver en landzonetilladelse til etablering af fodboldbaner i landzone.

Ifølge planloven bør idrætsanlæg som f.eks. fodboldbaner placeres i byzone. Der er dog mulighed for at ansøge amtet om at få en landzonetilladelse, så anlægget kan placeres i landzone. Problemet er dog, at Slangerup Kommune igennem planlægningen skal arbejde for at føre regionplanen ud i livet. Der er ikke i regionplanen udlagt arealer til fremtidig byzone på det pågældende sted, hvorfor det ikke er muligt at inddrage nye arealer til byzone i kommuneplanen uden at få udarbejdet et tillæg til regionplanen. Denne fremgangsmåde er en større proces, der vurderes at tage mellem 4 og 8 måneder. Efter tillægget er vedtaget, skal der udarbejdes et tillæg til Slangerup Kommunes kommuneplan samt en lokalplan for området, og dette vurderes at tage mindst 3-4 måneder, da tillægget og planen skal i høring i mindst 8 uger. At inddrage arealet til byzone vurderes således at være en meget langsommelig proces, og der er ikke praksis i amtet for at lade landzonearealer overføre til byzone.

Der vil yderligere være mulighed for at ansøge Frederiksborg Amt om at få en landzonetilladelse til idrætsanlægget. Ved en landzonetilladelse er det muligt, at Frederiksborg Amt stiller krav om, at Slangerup Kommune udarbejder en lokalplan. Vælges denne metode, vil Frederiksborg Amt undersøge, om placeringen nord for Jordhøjvej er den eneste mulige. Det er ikke muligt at udtale sig hverken positivt eller negativt om mulighederne for, at der kan gives en landzonetilladelse til anlægget, før end Frederiksborg Amt har haft mulighed for at vurdere behovet for anlægget.

Økonomi

Til anlæg af nye fodboldbaner er der i budgettet for 1998 afsat kr. 200.000 og i 1999 kr. 1.000.000.

Forslag til beslutning

At udvalget fremkommer med indstilling til placering af fodboldbaner nord for Jordhøjvej.


Borger og Virksomhedsudvalget den 9. juni 1998

Under henvisning til idrætsbestyrelsens begrundelse indstilles det, at kommende boldbaner anlægges nord for Jordhøjvej. Det anbefales, at der snarest anlægges 2 fodboldbaner samt en minifodboldbane som erstatning for den inddragne til den ny Kingoskole.

Det indstilles samtidigt, at Frederiksborg Amt ansøges om en landzonetilladelse til anlæg af boldbanerne.

Økonomiudvalget den 18. juni 1998

Anbefales



55.a. Behandling af lokale og funktionsprogram for Kingoskolen

82.18Ø38 F4208

Pech

Byggeudvalget den 9. juni 1998

Byggeudvalget kan anbefale det udarbejdede rumprogram af 9/6-98 med udgangspunkt i et arealbehov på 4500 m². Der benyttes desuden kvadratmeter i de eksisterende bygninger til:

- Musik m/depot
- Kantine/teatersal/elevområde
- Husgerning
- Depoter
- Pedelværksted
- Fotolære

"Grønnegårdsprojektet" indarbejdes under forudsætning af finansiering udefra.

Borger og Virksomhedsudvalget den 9. juni 1998

Anbefales.

Økonomiudvalget den 18. juni 1998

Anbefales

55. b. Tidsplan for det videre planlægningsarbejde på Kingoskolen

Byggeudvalget den 9. juni 1998

/ Tidsplan og foreløbigt budgetoverslag fremsendes til orientering til Byrådet.


Af hensyn til tidsplan indstilles det, at lokalplanen ændres, så Kingoskolens idrætsareal kan anvendes til bebyggelse og parkering.

Borger og Virksomhedsudvalget den 9. juni 1998

Anbefales.

Økonomiudvalget den 18. juni 1998

Anbefales



56. Forslag til oprettelse af fælleskommunalt beboerklagenævn

03.02.00A04 F4011

kure

I henhold til lov om leje af almene boliger, der træder i kraft den 1. juli 1998, skal der i alle kommuner oprettes et beboerklagenævn. Nævnet skal træffe afgørelser i tvister om boligens stand ved indflytning, formalia i forbindelse med varsling, vedligeholdelse, istandsættelse ved fraflytning, tidsfrister for udførelse af arbejder i det lejede, installationer i og forbedringer af det lejede, råderet m.v., tilbagebetaling af beboerindskud (depositum), betaling for varme, vand og fællesantenne, forbrugsregnskaber, bytte, fremleje og fortsættelse af lejemål, husordensovertrædelser, lovligheden af beboerdemokratiets beslutninger og afslag på anvisning af lejligheder.

Beboerklagenævnet kan oprettes som fælleskommunale nævn, og på et borgmestermøde den 12. marts 1998 blev det besluttet at der skulle arbejdes hen imod, at der etableres et fælles nævn for Frederikssund, Jægerspris, Skibby, Stenløse, Ølstykke og Slangerup Kommuner.

Forslag til reglement for et fælleskommunalt beboerklagenævn er udarbejdet af Ølstykke kommune og forudsættes tiltrådt af kommunerne i juni måned 1998.

- / Udkast til reglement af 19. maj 1998 medsendes dagsordenen.

Forslag til beslutning:

Slangerup Kommune tiltræder det udarbejdede reglement.

Økonomiudvalget den 18. juni 1998

Anbefales

57. Kommuneplan 1997-2008

01.02.03.P16 F7269

hekj

Indledning

Forslag til Kommuneplan 1997-2008 har været offentligt fremlagt i perioden 17. december 1997 til 14. april 1998. I løbet af offentlighedsperioden er der kommet henvendelser med indsigelser, bemærkninger og kommentarer fra i alt 32 offentlige myndigheder, foreninger, organisationer og enkeltpersoner foruden rettelses fra Teknisk Forvaltning.

- / Vedlagt er desuden en oversigt over de forskellige punkter i henvendelserne (Indsigelser og kommentarer til Forslag til kommuneplan 1997-2008, 2. udkast) opdelt efter de enkelte offentlige myndigheder, foreninger, organisationer og enkeltpersoner, der har henvendt sig. Tidligere er der til de enkelte medlemmer udsendt en mappe med kopier af de enkelte indsigelser, samt en kopi af sagsfremstillingen med forslag til beslutning.



Sagsfremstilling

Forslag til Kommuneplan 1997-2008 har været offentligt fremlagt i perioden 17. december 1997 til 14. april 1998. I løbet af offentlighedsperioden er der indkommet indsigelser og bemærkninger fra i alt 32 offentlige myndigheder, foreninger, organisationer og enkeltpersoner.

Behandlingen af indsigelser og bemærkninger er delt op i 2 dele:

- 1: Oversigt over indsigelser og bemærkninger oplister de offentlige myndigheder, foreninger, organisationer og enkeltpersoner, der er kommet med indsigelser og bemærkninger til kommuneplanforslaget. Alle henvendelser har fået et nummer, der refereres til i forbindelse med behandlingen af indsigelserne.
- 2: Behandlingen af indsigelser og bemærkninger fra de 32 offentlige myndigheder, foreninger, organisationer og enkeltpersoner. Indsigelser og bemærkninger er her nummereret internt XX.YY i venstre margin, således at XX står for nummeret på henvendelsen ifølge oversigten, og YY står for nummeret på indsigelsen eller bemærkningen inden for henvendelsen. Ved behandlingen benyttes følgende opsætning:

XX.YY	<i>Henvisning til afsnit og sidetal i</i>
Evt. Afsenders navn	<i>kommuneplanforslaget</i>
Adresse	Henvendelsens hovedpunkter ridses op
Postnummer	
<i>Bemærkninger</i>	<i>Forvaltningernes bemærkninger til henvendelsen</i>
Forslag til beslutning	Forvaltningernes forslag til beslutning til bemærkningen eller indsigelsen.

Oversigt over indsigelser og bemærkninger til Forslag til Kommuneplan 1997-2008.


Forslag til Kommuneplan 1997-2008 har været offentligt fremlagt i perioden 17. december 1997 til 14. april 1998. I løbet af offentlighedsperioden er der indkommet indsigelser og bemærkninger fra følgende 32 offentlige myndigheder, foreninger, organisationer og enkeltpersoner.

Myndigheder

15	Ministeriet for Fødevarer, Landbrug og Fiskeri, Strukturdirektoratet
21	Frederiksborg Amt

Foreninger og organisationer

1	Grundejerforeningen Lystofte
5	Projekt Grønneby
10	Slangerup Kommunes Idrætsanlæg
17	Grundejerforeningen Lystrup Skov
19	Slangerup & Omegns Turistforening
22	Danmarks Naturfredningsforening, Slangerup Lokalkomite
28	Slangerup Konservative Vælgerforening
0	SF's mindretalsudtalelse



Enkeltpersoner

- | | |
|----|-------------------------------------------------------------------------|
| 2 | Thomas og Ninna Børrild, Lindholm Bakkevej 10 |
| 3 | A. E. Lansner, Krogholmgårdsvej 24, 2950 Vedbæk |
| 4 | Jacob Larsen, Københavnsvej 40 |
| 6 | Annelise Thøgersen, Månevej 6 |
| 7 | Inger og Henning Levin, Lyøvej 11 |
| 8 | Borgermøde |
| 9 | H. C. Thomsen, Fasanvej 5 |
| 11 | Hans Poul Alkjær, Slangerup Overdrev 11 |
| 12 | Else Rasmussen, Vejrøllevej 83 |
| 13 | E. M. Larsen, Nygårdsvej 11 |
| 14 | 38 beboerne på Borgmarken, Københavnsvej, Månevej og Slangerup Overdrev |
| 16 | Anne Borgholt og Kurt Skov Rasmussen, Kornvænget 6 |
| 18 | Flemming Nielsen og Gunhild Olsen, Lystrupvej 26 |
| 20 | Gunver Pedersen og Hjordis Schack Meyer, Lynghøj 8 |
| 23 | Peter Petersen, Kornbakken 18, 4070 Kr. Hyllinge |
| 24 | Gertrud og Kaj Jensen, Lystrupvej 44 |
| 25 | Svend Andersen, Agerhøj, Lystrupvej 17 |
| 26 | Claus Kildegaard Petersen, Mosebuen 16 |
| 27 | Henrik Bo Jenvall, Slangerup Ås 4 |
| 29 | Jørgen Thorslund, Mosebuen 4 |
| 30 | Kent Willumsen, Banevænget 48 |
| 31 | Mette Olaf Nielsen, Ravnsbjergvej 1 |

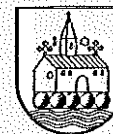
Kommunens egne bemærkninger

- | | |
|----|---------------------|
| 32 | Teknisk Forvaltning |
|----|---------------------|

Bemærkninger og indsigelser til side 5

- | | |
|-----------------------------------------------------------------------------------------------------|-------------------------------------------------------------------------------------------------------------------------------------------------------------------------------------------------------------------------------------------------------------------------------------------------------------------------------------|
| 19.01 | <i>De store linjer – side 5</i> |
| Slangerup & Omegns
Turistforening
V/ Formand Stig Colbjørn
Jordhøjvej 20
3550 Slangerup | I afsnit 1 ønskes sidste sætning omformuleret fra "Kommunen vil bidrage til at skabe den bedste livskvalitet for alle borgere og gode vilkår for det lokale erhvervsliv" til "Kommunen vil bidrage til at skabe den bedste livskvalitet for alle borgere og gode vilkår for det lokale erhvervs-, kultur-, fritids- og idrættsliv." |
| <i>Bemærkning</i> | |
| Forslag til beslutning | Forslag 1
Den ønskede omskrivning medtages
Forslag 2
Den ønskede omskrivning medtages ikke |
| Økonomiudvalget den
18. juni 1998 | Forslag 2 anbefales |

- | | |
|------------------------------------------------------------------------------------------------------|-------------------------------------------------------------------------------------------------------------------------------------------------------------------------------------------------------------------------------------------------------------------------------------------------------------------------------------|
| 28.01 | <i>De store linjer – side 5</i> |
| Slangerup Konservative Vælgerforening
V/Tom J Christiansen
Kongshøjparken 69
3550 Slangerup | I afsnit 1 ønskes sidste sætning omformuleret fra "Kommunen vil bidrage til at skabe den bedste livskvalitet for alle borgere og gode vilkår for det lokale erhvervsliv" til "Kommunen vil bidrage til at skabe den bedste livskvalitet for alle borgere og gode vilkår for det lokale erhvervs-, kultur-, fritids- og idrættsliv." |
| <i>Bemærkning</i> | <i>se 19.01</i> |



Forslag til beslutning
Økonomiudvalget den 18. juni 1998

se 19.01

19.02

De store linjer – side 5

I afsnit 2 ønskes følgende sætning tilføjet:

”For at udnytte synergieffekten i Bycirkelsamarbejdet bedst muligt, vil byrådet som en naturlig overbygning på samarbejdet også søge at profilere Slangerup Kommune særskilt som en aktiv kommune i bycirkelområdet.”

Bemærkning

Forslag til beslutning

Forslag 1

Den ønskede tilføjelse medtages

Forslag 2

Den ønskede tilføjelse medtages ikke

Økonomiudvalget den
18. juni 1998

Forslag 2 anbefales

28.02

De store linjer – side 5

I afsnit 2 ønskes følgende sætning tilføjet:

”For at udnytte synergieffekten i Bycirkelsamarbejdet bedst muligt, vil byrådet som en naturlig overbygning på samarbejdet også søge at profilere Slangerup Kommune særskilt som en aktiv kommune i bycirkelområdet.”

Bemærkning

Forslag til beslutning

Økonomiudvalget den 18. juni 1998

se 19.02

se 19.02

19.03

De store linjer – side 5

I afsnit 4 tilføjes en sætning:

”Ved løsning af kommunale opgaver i forbindelse med vedligeholdelse, ændring eller nyanlæg, vil der blive taget størst muligt hensyn til miljøet.”

Bemærkning

Forslag til beslutning

Forslag 1

Den ønskede tilføjelse medtages

Forslag 2

Den ønskede tilføjelse medtages ikke

Økonomiudvalget den
18. juni 1998

Forslag 2 anbefales

28.03

De store linjer – side 5

I afsnit 4 tilføjes en sætning:

”Ved løsning af kommunale opgaver i forbindelse med vedligeholdelse, ændring eller nyanlæg, vil der blive taget størst muligt hensyn til miljøet.”

Bemærkning

Forslag til beslutning

Økonomiudvalget den 18. juni 1998

se 19.03


se 19.03

19.04

De store linjer – side 5



	<p>I afsnit 5 omformuleres sidste sætning fra "Bymidten skal være et attraktivt og aktivt center for handel, kultur og service – for hele kommunen." til "Slangerup By skal være et attraktivt og aktivt center for handel, service, bolig, erhverv, kultur og idræt – for hele kommunen og det nærmeste opland."</p>
<p><i>Bemærkning</i></p>	<p><i>Slangerup by er i regionplanen udpeget som kommunecenter. Det vil derfor være i strid med regionplanens intentioner at udpege bymidten til center for oplandet.</i></p>
<p>Forslag til beslutning</p>	<p>Forslag 1 Den ønskede omskrivning medtages, dog udelades "og det nærmeste opland".</p> <p>Forslag 2 Den ønskede omskrivning medtages ikke</p> <p>Forslag 2 anbefales</p>
<p>Økonomiudvalget den 18. juni 1998</p>	
<p>28.04</p>	<p><i>De store linjer – side 5</i> I afsnit 5 omformuleres sidste sætning fra "Bymidten skal være et attraktivt og aktivt center for handel, kultur og service – for hele kommunen." til "Slangerup By skal være et attraktivt og aktivt center for handel, service, bolig, erhverv, kultur og idræt – for hele kommunen og det nærmeste opland." se 19.04 se 19.04</p>
<p><i>Bemærkning</i> Forslag til beslutning Økonomiudvalget den 18. juni 1998</p>	
<p>19.05</p>	<p><i>De store linjer – side 5</i> I andet sidste afsnits sidste sætning indføres et ord, således at sætningen ændres fra "Der skal være et udbud af boliger, der kan imødekomme både familiens og den enliges behov, uanset alder." til "Der skal være et varieret udbud af boliger, der kan imødekomme både familiens og den enliges behov, uanset alder."</p>
<p><i>Bemærkning</i></p>	
<p>Forslag til beslutning</p>	<p>Forslag 1 Den ønskede tilføjelse medtages</p> <p>Forslag 2 Den ønskede tilføjelse medtages ikke</p> <p>Forslag 2 anbefales</p>
<p>Økonomiudvalget den 18. juni 1998</p>	
<p>28.05</p>	<p><i>De store linjer – side 5</i> I andet sidste afsnits sidste sætning indføres et ord, således at sætningen ændres fra "Der skal være et udbud af boliger, der kan imødekomme både familiens og den enliges behov, uanset alder." til "Der skal være et varieret udbud af boliger, der kan imødekomme både familiens og den enliges behov, uanset alder." se 19.05 se 19.05</p>
<p><i>Bemærkning</i> Forslag til beslutning Økonomiudvalget den 18. juni 1998</p>	
<p>22.01</p>	<p><i>De store linjer – side 5</i></p>



Danmarks
Naturfredningsforening
Slangerup Lokalkomite
V/Bent Christiansen
Nygårdsvej 12
3550 Slangerup

Sætningen "Ressourceforbruget skal begrænses i det omfang, det kan ske uden at koste velfærd." ønskes ændret til "Ressourceforbruget skal begrænses i det omfang, det er nødvendigt for at opnå bæredygtighed, inden planperioden slutter."

Bemærkning

Begrebet bæredygtighed er udefineret i denne tilføjelse, og der er derfor tvivl om, i hvilket omfang, kommunen skal begrænse ressourcerne. Af denne grund kan det ikke anbefales at medtage omformuleringen. Begrebet kunne indgå i planmæssig sammenhæng efter en præcisering.

Forslag til beslutning

Den ønskede omformulering medtages ikke, men overføres til idekatalog for det videre arbejde.

**Økonomiudvalget den
18. juni 1998**

Anbefales

00.01
SF's mindretalsudtalelse
til Forslag til
Kommuneplan 1997-2008

De store linier – side 5

I 4. afsnit, ønskes medtaget en målsætning om, at kommunen vil gøre en aktiv indsats for miljøet og for at mindske ressourceforbruget, men at det skal ske på en måde, som sikrer, at de velfærdsmæssige omkostninger bliver så små som mulige.

Bemærkning

2. sætning kan omformuleres fra "Ressourceforbruget skal begrænses i det omfang, det kan ske uden at koste velfærd." til "Kommunen vil gøre en aktiv indsats for miljøet og for at mindske ressourceforbruget på en måde, som sikrer, at de velfærdsmæssige omkostninger bliver så små som mulige."

Forslag til beslutning

Forslag 1

Den ønskede omformulering medtages

Forslag 2

Den ønskede omformulering medtages ikke, men overføres til idekatalog for det videre arbejde.

**Økonomiudvalget den
18. juni 1998**

Forslag 2 anbefales. Allan Madsen anbefaler forslag 1.

Bemærkninger og indsigelser til side 6

19.06

De store linjer – side 6

Rettelse af stavfejl i afsnit 1: "optagede" til "optaget"

Bemærkning

Rettes

Forslag til beslutning

Rettes

Økonomiudvalget den

Rettes



18. juni 1998

28.06
Bemærkning
Forslag til beslutning
Økonomiudvalget den 18. juni 1998

De store linjer – side 6
Rettelse af stavfejl i afsnit 1: "optagede" til "optaget"
se 19.06
se 19.06

19.07

De store linjer – side 6
Anden sætning i afsnit 3 omformuleres og kommer i stedet for "Fritidstilbudene skal spænde bredt og henvende sig til alle aldersgrupper" til at lyde "Fritidstilbudene skal spænde bredt og henvende sig til alle alders- og interessegrupper."

Bemærkning
Forslag til beslutning

Forslag 1
Den ønskede tilføjelse medtages
Forslag 2
Den ønskede tilføjelse medtages ikke
Forslag 1 anbefales. Ordet "bredt" ændres til "vidt"

Økonomiudvalget den
18. juni 1998

28.07
Bemærkning
Forslag til beslutning
Økonomiudvalget den 18. juni 1998

De store linjer – side 6
Anden sætning i afsnit 3 omformuleres og kommer i stedet for "Fritidstilbudene skal spænde bredt og henvende sig til alle aldersgrupper." til at lyde "Fritidstilbudene skal spænde bredt og henvende sig til alle alders- og interessegrupper."
se 19.07
se 19.07

19.08

De store linjer – side 6
Sidste sætning i afsnit 3 ændres fra: "Befolkningen skal have nem og sikker adgang til naturoplevelser og kulturliv." til "Befolkningen skal have nem og sikker adgang til naturoplevelser, friluftsliv-, idræts- og kulturaktiviteter."


Bemærkning
Forslag til beslutning

Forslag 1
Den ønskede tilføjelse medtages
Forslag 2
Den ønskede tilføjelse medtages ikke
Forslag 2 anbefales

Økonomiudvalget den
18. juni 1998

28.08
Bemærkning

De store linjer – side 6
Sidste sætning i afsnit 3 ændres fra: "Befolkningen skal have nem og sikker adgang til naturoplevelser og kulturliv." til "Befolkningen skal have nem og sikker adgang til naturoplevelser, friluftsliv-, idræts- og kulturaktiviteter."
se 19.08



Forslag til beslutning
Økonomiudvalget den 18. juni 1998

se 19.08

19.09

De store linjer – side 6

Sidste sætning i afsnit 5 ændres fra: ”Dialogen mellem kommunen og borgerne skal fremmes ved anvendelse af elektroniske hjælpemidler.” til ”Dialogen mellem kommunen og borgerne skal bl.a. fremmes ved anvendelse af elektroniske hjælpemidler.”

Bemærkning

Forslag til beslutning

Forslag 1

Den ønskede tilføjelse medtages

Forslag 2

Den ønskede tilføjelse medtages ikke

Økonomiudvalget den
18. juni 1998

Forslag 1 anbefales

28.09

De store linjer – side 6

Sidste sætning i afsnit 5 ændres fra: ”Dialogen mellem kommunen og borgerne skal fremmes ved anvendelse af elektroniske hjælpemidler.” til ”Dialogen mellem kommunen og borgerne skal bl.a. fremmes ved anvendelse af elektroniske hjælpemidler.”

Bemærkning

Forslag til beslutning
Økonomiudvalget den 18. juni 1998

se 19.09

se 19.09

Bemærkninger og indsigelser til side 9

16.03

Befolkningen – Indledningen – side 9

Anne Borgholt og Kurt Skov Rasmussen ønsker, at der i forbindelse med udarbejdelse af befolkningsprognoser foretages en nærmere analyse og ikke kun teoretiske fremskrivninger.

Bemærkning


Befolkningsprognosen er bl.a. lavet på baggrund af kommunens gældende boligprognose, 3 års historik, arbejdskraftoplandet mm. som beskrevet i indledningen til befolkningsprognosen. Proceduren med, hvorledes en befolkningsprognose udarbejdes, vurderes ikke at høre hjemme under kommuneplanen, der skal beskrive kommunens overordnede målsætninger.

Forslag til beslutning

At der ikke medtages bemærkninger om befolkningsprognosen for kommunen

Økonomiudvalget den
18. juni 1998

Anbefales som foreslået af forvaltningen



Bemærkninger og indsigelser til side 10


- 21.05 *Boliger – Godt 500 nye boliger – side 9-10*
Hovedstadens Statistikkontor (HSK) har ud fra deres befolkningsprognoser beregnet, at boligbyggeriet vil være 315 boliger i prognoseperioden, i modsætning til Slangerup Kommunes beregninger, der viser 500 boliger i prognoseperioden. Yderligere regner HSK med, at der er en større rummelighed i Slangerup Kommune, end kommunens boligprognose viser. HSK's opgørelse over rummeligheden er indarbejdet i regionplanen, hvorfor der ikke vurderes at være behov for nye boligarealer i Slangerup Kommune. På baggrund af dette anbefaler Frederiksborg Amt, at spørgsmålet om udlæg af nye boligarealer afventer den kommende revision af regionplanen.
- Bemærkninger* *Idet Frederiksborg Amt har gjort indsigelse mod de nye boligarealer, der er udlagt i Slangerup Kommune, tages bemærkningen blot til efterretning. Slangerup Kommune vil arbejde videre med opgørelse af kommunens rummelighed.*
- Forslag til beslutning**
Økonomiudvalget den
18. juni 1998
- Medtages ikke.**
Anbefales om foreslået af forvaltningen
- 15.01 *Boliger – Godt 500 nye boliger - side 10*
Strukturdirektoratet finder ikke, at Slangerup Kommune har dokumenteret, at der er et behov for at bygge ca. 500 boliger i løbet af den kommende planperiode, og henstiller til, at Slangerup Kommune dokumenterer dette behov på baggrund af det hidtidige byggeri.
- Bemærkninger* *Bemærkningen vil blive taget til efterretning. Slangerup Kommune vil arbejde videre med opgørelse af kommunens rummelighed.*
- Forslag til beslutning**
Økonomiudvalget den
18. juni 1998
- Medtages ikke.**
Anbefales om foreslået af forvaltningen
- 28.10 *Boliger - Godt 500 nye boliger – side 10*
I første afsnit omformuleres sidste sætning til "Samtidig åbnes mulighed for begrænset boligbyggeri i både Uvelse og Jørlunde som en naturlig afrunding af disse landsbyer. I begrænset omfang kan tillige foretages naturlig afrunding af kommunens øvrige landsbyer." Det er ikke helt klart, hvilken sætning, der skal omformuleres. Uvelse og Jørlunde er ikke i kommuneplanen defineret som landsbyer. Det er som anført i 10.01 ikke muligt at udlægge nye arealer til byzone på nuværende tidspunkt i planlægningsfasen. Frederiksborg Amt har i 21.04 (under side 51-52) gjort indsigelse mod udlæg af arealer til boligområde i Uvelse, og der vil derfor ikke ske en afrunding af
- Bemærkning*



- Forslag til beslutning
Økonomiudvalget den
18. juni 1998**
- Uvelse i denne planperiode. Afrundingen af Jørlunde skal om ønsket foretages under hensyntagen til det fredede areal syd for byen, hvor det ikke forventes, der vil blive givet tilladelse til en udvidelse af byen. Det vurderes derfor ikke, at omformuleringen skal medtages.*
- At den ønskede omformulering ikke medtages
Anbefales om foreslået af forvaltningen
- 28.11
- Boliger - Godt 500 nye boliger – side 10*
Slangerup Konservative Vælgerforening ønsker, at der efter 2. afsnit tilføjes et afsnit med ordlyden: "Udbud af boligarealer skal i videst muligt omfang ske ad professionelle kanaler."
- Bemærkning*
Det drejer sig om den praktiske administration af enkeltsager og bør ikke medtages.
- Forslag til beslutning
Økonomiudvalget den
18. juni 1998**
- Afsnittet medtages ikke
Anbefales om foreslået af forvaltningen
- 19.10
- Boliger – Nye boligarealer – side 10*
Lokalplanrammer – Slangerup by - Fremtidige boligområder – side 46
Turistforeningen ønsker, at byudviklingsområdet S.B.16 "Lille Lærkensten" udtages af kommuneplanen. Baggrunden er, at væsentlige landskabelige værdier vil gå tabt i det stærkt kuperede terræn foran Lystrup Skovs sydvestlige rand, hvis der bebygges i området.
- Bemærkning*
Lille Lærkensten er ikke udlagt som nyt boligområde for første gang med denne plan. Området er ikke fredet, men ligger i et område, der i regionplanen er udpeget som et geologisk interesseområde uden dog at være udnævnt til et meget værdifuldt landskab. Efter indsigelsen i 21.02 (side 45) og 21.04 (under side 51-52) er S.B.16 sammen med S.B.17 det eneste af de nye boligområder, der endnu ikke er udbygget eller planlagt udbygget.
- Forslag til beslutning
Økonomiudvalget den
18. juni 1998**
- At Lille Lærkensten bibeholdes som nyt boligområde S.B.16.
Anbefales om foreslået af forvaltningen
- 28.12
- Boliger – Nye boligarealer – side 10*
Lokalplanrammer – Slangerup by - Fremtidige boligområder – side 46
Slangerup Konservative Vælgerforening ønsker, at byudviklingsområdet S.B.16 "Lille Lærkensten" udtages af kommuneplanen. Baggrunden er, at væsentlige landskabelige værdier vil gå tabt i det stærkt kuperede terræn foran Lystrup Skovs sydvestlige rand, hvis der bebygges i området.
- Bemærkning*
Forslag til beslutning
Økonomiudvalget den 18. juni 1998
se 19.10
se 19.10
- 28.13
- Hovedstrukturen – Nye boligarealer – side 10*



<i>Bemærkning</i>	<p>Slangerup Konservative Vælgerforening ønsker tilføjet følgende sætning efter afsnit 4: "Det skal sikres, at der opnås et tillæg til "Regionplan 1997-2008", som gør det muligt at inddrage et areal på 4 ha. på "Lundsgårds" jorder langs Slagslundevej til boligformål. En lokalplan for området skal sikre naturgenopretning langs åløbet samtidig med byggemodningen."</p> <p><i>Som udgangspunkt er Frederiksborg Amt ikke indstillet på, at arealet medtages i kommuneplanen. Da Slangerup Kommune skal arbejde for regionplanens gennemførelse, kan Byrådet ikke i kommuneplanen anføre, at der skal laves et regionplantillæg. Hvis Lundsgårds jorder skal overføres til boligareal i regionplanperioden, er det korrekt, at det kun ske ved, at der udarbejdes et tillæg til regionplanen. I regionplanforslaget var der medtaget udlæg af areal til boligformål i Uvelse, men dette blev fjernet, inden den endelige regionplan blev vedtaget. Området blev fjernet efter en indsigelse fra Miljø- og Energiministeren med baggrund i dels, at boligrummeligheden indenfor perioden vurderes at være tilstrækkelig, og dels, at byudlægget ikke understøttede fingerbystrukturen og intentionerne om fremtidig byudvikling i fingerbyens stationsoplande. Slangerup Kommune vil arbejde videre med opgørelse af kommunens rummelighed.</i></p>
Forslag til beslutning Økonomiudvalget den 18. juni 1998	At tilføjes ikke medtages Anbefales om foreslået af forvaltningen
19.11	<p><i>Boliger – Nye boligarealer – side 10</i></p> <p>Lokalplanrammer – Slangerup by - Fremtidige boligområder– side 46</p> <p>Ved statusændring af Savværksgrunden fra erhvervs- til boligområde skal det tilsikres, at bebyggelsens art, karakter og ydre fremtræden tilpasses, så den fremhæver og understreger de allerede eksisterende by- og bygningsmiljøer i lokalområdet ved Hestetorvet, Svaldergade, Klosterstræde og Strandstræde.</p>
<i>Bemærkning</i>	<p><i>Der er godkendt en bebyggelsesplan for området, og Forslag til Lokalplan nr. 48 for Savværksgrunden har været til offentlig høring. Bemærkningen vurderes derfor at høre hjemme under lokalplanen og ikke kommuneplanen.</i></p>
Forslag til beslutning Økonomiudvalget den 18. juni 1998	Medtages ikke Anbefales om foreslået af forvaltningen
28.14	<p><i>Hovedstrukturen – Nye boligarealer – side 10</i></p> <p>Lokalplanrammer – Slangerup by - Fremtidige boligområder– side 46</p> <p>Ved statusændring af Savværksgrunden fra erhvervs- til boligområde skal det tilsikres, at bebyggelsens art, karakter og ydre fremtræden tilpasses, så den fremhæver og understreger de allerede eksisterende by- og bygningsmiljøer i lokalområdet ved Hestetorvet, Svaldergade, Klosterstræde og Strandstræde.</p>
<i>Bemærkning</i>	<p><i>se 19.11</i></p>



Forslag til beslutning
Økonomiudvalget den 18. juni 1998

se 19.11

3.01
A. E. Lansner
Krogholmgårdsvej 24
2950 Vedbæk

Boliger – Nye boligarealer – side 10

A. E. Lansner har i løbet af 1997 udtrykt ønske om at få overført en del af matr.nr. 4bø, Slangerup by, Slangerup, (Lystrupvej 8) til byzone. Sagen var på Teknisk Udvalg 6. august 1996, hvor A. E. Lansner fik meddelt, at udvalget ikke ville anbefale, at der blev givet en landzonetilladelse til, at matriklen kunne overføres.

Bemærkning

Idet kommuneplanen ikke må stride mod regionplanen (se også 21.02 (side 45) og 21.04 under side 51-52), kan området ikke overføres til byzone. Det anbefales at tage udlæg af arealer til ny boligbebyggelse op i forbindelse med revision af regionplanen. Slangerup Kommune vil arbejde videre med opgørelse af kommunens rummelighed.

Forslag til beslutning

At placeringen af arealer til nye boligområder tages op i forbindelse med revision af regionplanen.

**Økonomiudvalget den
18. juni 1998**

Anbefales om foreslået af forvaltningen

25.01
Svend Andersen
Lystrupvej 17
3550 Slangerup
Bemærkning
Forslag til beslutning
Økonomiudvalget den 18. juni 1998

Boliger – Nye boligarealer – side 10

Svend Andersen ønsker overførsel af matr.nr. 4am (Lystrupvej 8) og 4bb (Lystrupvej 17), Slangerup by, Slangerup, til byzone.

se 3.01
se 3.01

7.01
Inger og Henning Levin
Lyøvej 11
3550 Slangerup
Bemærkning
Forslag til beslutning
Økonomiudvalget den 18. juni 1998

Boliger – Nye boligarealer – side 10

Lokalplanrammer – Slangerup by - Fremtidige boligområder – side 45-46

Gør indsigelser mod udlæg af areal til ny boligbebyggelse ved Lundsgård i Slangerup

se 21.02 (side 45)
se 21.02

16.01
Anne Borgholt &
Kurt Skov Rasmussen
Kornvænget 6
Uvelse
3550 Slangerup
Bemærkning
Forslag til beslutning
Økonomiudvalget den 18. juni 1998

Boliger – Nye boligarealer – side 10-11

Lokalplanrammer - Uvelse – Fremtidige boligområder – side 51-52

Anne Borgholt og Kurt Skov Rasmussen gør indsigelser mod udlægget af areal til ny boligbebyggelse i Uvelse.

se 21.04 under side 51-52
se 21.04

Bemærkninger og indsigelser til side 11

19.12

Boliger – Trivsel i boligområderne – side 11

I afsnit 1 bør tilføjes sætningen "Boligområderne bør sammenbindes med hinanden og de omgivende kultur- og naturlandskaber ved et



Bemærkning

Forslag til beslutning

**Økonomiudvalget den
18. juni 1998**

28.15

Bemærkning
Forslag til beslutning
Økonomiudvalget den 18. juni 1998

19.13

Bemærkning

Forslag til beslutning
**Økonomiudvalget den
18. juni 1998**

28.16

Bemærkning
Forslag til beslutning
Økonomiudvalget den 18. juni 1998

16.04

Bemærkning

Forslag til beslutning
**Økonomiudvalget den
18. juni 1998**

sammenhængende og velskiltet stinet for såvel gående som cyklende.”

Forslag 1

Den ønskede sætning medtages

Forslag 2

Den ønskede omformulering medtages ikke, men overføres til idekatalog for det videre arbejde.

Forslag 1 anbefales.

Boliger – Trivsel i boligområderne – side 11

I afsnit 1 bør tilføjes sætningen ”Boligområderne bør sammenbindes med hinanden og de omgivende kultur- og naturlandskaber ved et sammenhængende og velskiltet stinet for såvel gående som cyklende.”
se 19.12
se 19.12

Boliger – Byfornyelse og boligforbedring – side 11

For at tydeliggøre hensigtserklæringen indføres der et eksempel i første sætning, som herefter lyder: ”Byrådet er interesseret i at sikre bevaringsværdige bebyggelser – som f.eks. København-Slangerup banens stationsbygning.”

Det vurderes som for detaljeret at nævne én bevaringsbygning blandt mange.

Den ønskede tilføjelse medtages ikke

Anbefales om foreslået af forvaltningen

Boliger – Byfornyelse og boligforbedring – side 11

For at tydeliggøre hensigtserklæringen indføres der et eksempel i første sætning, som herefter lyder: ”Byrådet er interesseret i at sikre bevaringsværdige bebyggelser – som f.eks. København-Slangerup banens stationsbygning.”

se 19.13

se 19.13

Boliger – Nye boligarealer – side 11

Anne Borgholt og Kurt Skov Rasmussen gør indsigelser mod, at Uvelse er udpeget som lokalcenter.

Definitionen af, hvilken by i en kommune, der er kommunecenter, og hvilke der er lokalcentre, er bl.a. defineret ud fra bystørrelser. Da Slangerup by er kommunens største by, er det naturligt, at denne udpeges til kommunecenter. Slangerup by er også udpeget som kommunecenter i regionplan 1997.

At der ikke medtages yderligere om, at Uvelse er lokalcenter.
Anbefales om foreslået af forvaltningen



Bemærkninger og indsigelser til side 12

- 22.10 *Borneområdet – Indledningen – side 12*
Naturfredningsforeningen ønsker, at der i kommuneplanen bør indgå en målsætning om, at kommunen skal arbejde for bæredygtighed i kommunes egne institutioner. Som eksempel nævnes økologisk madspisning på institutionerne, udarbejdelse af grønne regnskaber, affaldssortering ved kilden fra alle, grønne indkøb overalt.
- Bemærkning* *Institutionerne har en høj grad af decentralisering – ”grøn” politik er en måde at markere sig på for den enkelte institution. Byrådet kan vælge at udmelde en generel målsætning for hele området.*
- Forslag til beslutning** **Målsætningen medtages ikke, men overføres til idekatalog for det videre arbejde.**
- Økonomiudvalget den 18. juni 1998** **Anbefales om foreslået af forvaltningen**
- 28.20 *Borneområdet – Indledningen – side 12*
Slangerup Konservative Vælgerforening ønsker følgende afsnit tilføjet indledningen: ”Legestuen er kommunens eneste ”aktiv”, hvis forældrene ønsker deltidspasning. Som landet ligger i dag, skal man optage en hel plads, hvis man ønsker sine børn passede. En forlænget åbningstid i Legestuen, som inkluderer fredags åben, vil gøre denne institution til en ægte halvdags pasningsmulighed og dermed mere attraktiv.”
- Bemærkning* *Legestuen er nævnt i afsnittet Flere børn – flere pladser, og vurderes ikke at skulle have eget afsnit.*
- Forslag til beslutning** **Medtages ikke**
- Økonomiudvalget den 18. juni 1998** **Anbefales om foreslået af forvaltningen**
- 28.21 *Borneområdet – Flere børn – flere pladser – side 12*
Slangerup Konservative Vælgerforening ønsker følgende afsnit tilføjet: ”Det skal i planperioden undersøges nøjere, hvorvidt supplerende børnepasning kan tilbydes via idrættens organisationer.”
- Bemærkning* **Forslag 1**
Medtages ikke, da B og V udvalget ved maj-mødet 1998 lægger op til, at der i planlægningen af den fremtidige børnepasning skal indgå integrerede pladser samt en skovbørnehave.
- Forslag 2**
Medtages for at markere, at forskellige alternativer undersøges.
- Forslag til beslutning** **Forslag 1**
Tilføjelsen medtages ikke
Forslag 2
Tilføjelsen medtages
- Økonomiudvalget den** **Forslag 1 anbefales**



18. juni 1998

20.04

Bemærkning

Forslag til beslutning
Økonomiudvalget den
18. juni 1998

Børneområdet – Flere børn - flere pladser – side 12-13

Mener ikke, at dagpleje er et forsvarligt pasningstilbud for 0-2 årige.
Er allerede kommenteret i planforslaget, da der står i afsnittet om børneområdet, at der arbejdes på at etablere vuggestuer eller at åbne for 0 – 2 årige i udvalgte børnehaver

Medtages ikke

Anbefales om foreslået af forvaltningen

Bemærkninger og indsigelser til side 13

19.14

Erhverv og beskæftigelse – Indledningen – side 13

Der ønskes en uddybning af byrådets målsætning indenfor erhverv og beskæftigelse, således foreslås, at indledningen omskrives til:

”Byrådet vedtog i 1995 en række mål og strategier for den fremtidige erhvervsudvikling. Som en opfølgning på dette tager byrådet i planperioden 1997-2008 initiativ til formulering af en ny erhvervs politik med disse overskrifter:


- * Gode vilkår for erhvervslivet
- * Bredde i erhvervslivet
- * Selvstændig profilering af Slangerup som en dynamisk udviklingskommune i Bycirkelsamarbejdet
- * Samarbejde til mange sider
- * Nye erhvervsområder
- * Regionalt teknologisk udviklingscenter til Slangerup
- * Regional kulturinstitution til Slangerup
- * Årlige erhvervs konferencer i Slangerup Kommune

Særlige indsatsområder i planperioden skal være

- * Tiltrækning af nye erhvervs virksomheder til Slangerup Kommune
- * Handels- og Servicecenter Slangerup Kommune
- * Offentlig service overfor erhvervslivet skal ligge på dansk topniveau
- * Kontinuerlig dialog mellem kommune og erhvervsliv
- * Etablering af ”Velkomstcenter Slangerup” (Erhverv/kultur/turisme)
- * Dynamisk medspil ved regionplanrevision 2001
- * Videreudvikling af ”IT-broen”
- * Tilvejebringelse af faciliteter for lokale og regionale messe- og udstillingsarrangementer i Slangerup
- * Salg af erhvervsarealer ad professionelle kanaler”

Bemærkning

De enkelte punkter bør vurderes hver for sig. En del af punkterne er



Forslag til beslutning

**Økonomiudvalget den
18. juni 1998**

28.17

behandlede andre steder, mens andre vurderes at være for detaljerede til en kommunplan. Erhvervsudvalget arbejder med de erhvervspolitiske målsætninger, som er godkendt af Byrådet. En del af punkterne er velegnede som grundlag for det videre arbejde.

De ønskede omformuleringer medtages ikke, men overføres til idekatalog for det videre arbejde.

Anbefales om foreslået af forvaltningen

Erhverv og beskæftigelse – Indledningen – side 13

Der ønskes en uddybning af byrådets målsætning indenfor erhverv og beskæftigelse, således foreslås, at indledningen omskrives til:

”Byrådet vedtog i 1995 en række mål og strategier for den fremtidige erhvervsudvikling. Som en opfølgning på dette tager byrådet i planperioden 1997-2008 initiativ til formulering af en ny erhvervspolitik med disse overskrifter:

- * Gode vilkår for erhvervslivet
- * Bredde i erhvervslivet
- * Selvstændig profilering af Slangerup som en dynamisk udviklingskommune i Bycirkelsamarbejdet
- * Samarbejde til mange sider
- * Nye erhvervsområder
- * Regionalt teknologisk udviklingscenter til Slangerup
- * Regional kulturinstitution til Slangerup
- * Årlige erhvervskonferencer i Slangerup Kommune

Særlige indsatsområder i planperioden skal være

- * Tiltrækning af nye erhvervsvirksomheder til Slangerup Kommune
- * Handels- og Servicecenter Slangerup Kommune
- * Offentlig service overfor erhvervslivet skal ligge på dansk topniveau
- * Kontinuerlig dialog mellem kommune og erhvervsliv
- * Etablering af ”Velkomstcenter Slangerup” (Erhverv/kultur/turisme)
- * Dynamisk medspil ved regionplanrevision 2001
- * Videreudvikling af ”IT-broen”
- * Tilvejebringelse af faciliteter for lokale og regionale messe- og udstillingsarrangementer i Slangerup
- * Salg af erhvervsarealer ad professionelle kanaler

se 19.14

se 19.14

Bemærkning

Forslag til beslutning

Økonomiudvalget den 18. juni 1998


19.15

Erhverv og beskæftigelse – Nyt erhvervsområde ved Københavnsvej – side 13-14

Erhvervsområdet tages ud af kommuneplanen og erstattes af en forlængelse af det eksisterende Industriområde Vest ud til



<i>Bemærkning</i>	Frederikssundsvej og Frederiksborgvej samt i facadeforløbet langs Strandstrædes østside (i forlængelse af Fabriksvangen) <i>Erhvervsområdet tages ud af kommuneplanen grundet en indsigelse fra Frederiksborg Amt (se 21.3). Der er i regionplanen ikke udlagt arealer til byzone/erhvervsområde, hvor foreningen anbefaler det nye industriområde, men der er mulighed for at tage dette ønske op i forbindelse med revisionen af regionplanen. Slangerup Kommune vil arbejde videre med opgørelse af kommunens rummelighed.</i>
Forslag til beslutning	At ønsket om placering af et nyt erhvervsområde tages op i forbindelse med revision af regionplanen.
Økonomiudvalget den 18. juni 1998	Anbefales om foreslået af forvaltningen
28.19	<i>Erhverv og beskæftigelse - Nyt erhvervsområde ved Københavnsvej - side 13-14</i>
	A: Erhvervsområdet tages ud af kommuneplanen og erstattes af en forlængelse af det eksisterende Industriområde Vest ud til Frederikssundsvej og Frederiksborgvej samt i facadeforløbet langs Strandstrædes østside (i forlængelse af Fabriksvangen)
	B: Erhvervsområdet tages ud af kommuneplanen og erstattes af et industriområde på Gadegårds jorder (Roskildevej 14, grænsende til Ølstykke Kommune).
<i>Bemærkning</i>	<i>ad A: se 19.15</i> <i>ad B: Området ved Gadegård er i regionplanen udlagt som spredningskorridor og beskyttelsesområde for land, hvor der i regionplanen står anført, at der bl.a. ikke må inddrages arealer til byudvikling. se 19.15</i>
Forslag til beslutning	ad A: se 19.15 ad B: Medtages ikke
Økonomiudvalget den 18. juni 1998	A: se 19.15 B: Anbefales om foreslået af forvaltningen
22.04	<i>Erhverv og beskæftigelse - Nyt erhvervsområde ved Københavnsvej - side 13</i> Naturfredningsforeningen gør indsigelser mod udlæg af areal til nyt erhvervsområde. Begrundelsen er, at det nye industriområde ligger i et område, der er registreret som et geologisk interesseområde samt et lokalt beskyttelsesområde for planter og dyr. I stedet foreslås, at der udpeges et areal til nyt industriområde i tilknytning til Industriområde Vest på den trekant, der begrænses af Frederikssundsvej, Frederiksborgvej og Strandstræde/Fabriksvangen. Der foreslås, at kommunen i den forbindelse forhandler med NESAs om at få den ledningsstrækning, der ligger dér, lagt i jorden.
<i>Bemærkning</i>	<i>Se 19.15 for Nyt Industriområdet.</i> <i>I kapitlet Energiforsyning på side 26 er Byrådets målsætning om at få luftledninger og højspændingsmaster erstattet med jordkabler beskrevet.</i>
Forslag til beslutning	At ønsket om placering af et nyt erhvervsområde tages op i



**Økonomiudvalget den
18. juni 1998**

00.04

Bemærkning
Forslag til beslutning
Økonomiudvalget den 18. juni 1998

4.01

Jacob Larsen
Københavnsvej 40
3550 Slangerup
Bemærkning

**Forslag til beslutning
Økonomiudvalget den
18. juni 1998**

6.01

Annelise Thøgersen
Månevej 6
3550 Slangerup
Bemærkning

**Forslag til beslutning
Økonomiudvalget den
18. juni 1998**

7.02

Bemærkning
Forslag til beslutning
Økonomiudvalget den 18. juni 1998

8.09

Bemærkning
Forslag til beslutning
Økonomiudvalget den 18. juni 1998

8.10

Bemærkning
Forslag til beslutning
Økonomiudvalget den 18. juni 1998

14.01

38 Beboere på:
Borgmarken 2
Borgmarken 12
Borgmarken 16
Københavnsvej 39
Månevej 3

**forbindelse med revision af regionplanen. (=19.15)
Anbefales om foreslået af forvaltningen**

Erhverv og beskæftigelse – Nyt erhvervsområde ved Københavnsvej – side 13

SF gør indsigelser mod placeringen af areal til et nyt industriområde ved Industriområde Øst og foreslår i stedet for, at industriområdet placeres i forbindelse med Industriområde Vest, vest for de nuværende boldbaner på den anden side af Strandstræde.
se 19.15
se 19.15

Erhverv og beskæftigelse – Nyt erhvervsområde ved Københavnsvej – side 13

Jacob Larsen ønsker informationer om konsekvensen af det nye område, der er udlagt til industri ved Industriområde Øst.
Der er i 21.03 under side 46 gjort indsigelse mod området af Frederiksborg Amt, og det udlægges derfor ikke.

Intet medtages

Anbefales om foreslået af forvaltningen

Erhverv og beskæftigelse – Nyt erhvervsområde ved Københavnsvej – side 13

Annelise Thøgersen ønsker informationer om konsekvensen af det nye område, der er udlagt til industri ved Industriområde Øst.
se 4.01

Intet medtages

Anbefales om foreslået af forvaltningen

Erhverv og beskæftigelse – Nyt erhvervsområde ved Københavnsvej – side 13

Ønsker et eventuelt nyt erhvervsområde placeret ved Industriområde Vest.
se 19.15
se 19.15

Erhverv og beskæftigelse – Nyt erhvervsområde ved Københavnsvej – side 13

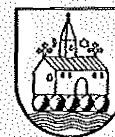
Den påtænkte udvidelse af industriområdet langs Københavnsvej, ligger i et område som er naturbevaringsværdigt, og som er udpeget som geologisk interesseområde. Samtidig vil det være synd, at ødelægge den flotte indkørsel til Slangerup by fra øst.
se 19.15
se 19.15

Erhverv og beskæftigelse – Nyt erhvervsområde ved Københavnsvej – side 13


Forslag om et 3. industriområde, som ligger længst muligt væk fra bymidten.
se 19.15
se 19.15

Erhverv og beskæftigelse – Nyt erhvervsområde ved Københavnsvej – side 13

Beboerne gør kollektivt indsigelse mod, at der udlægges areal til nyt industriområde ved Københavnsvej og Industriområde Øst.



- Månevej 4
Månevej 8
Månevej 9
Månevej 9
Månevej 10
Månevej 11 A
Månevej 11 B
Månevej 12
Månevej 13
Månevej 15
Slangerup Overdrev 1
Slangerup Overdrev 2
Slangerup Overdrev 3
Slangerup Overdrev 4
Slangerup Overdrev 7
Slangerup Overdrev 8
Slangerup Overdrev 11
Slangerup Overdrev 13
Bemærkning se 19.15
Forslag til beslutning se 19.15
Økonomiudvalget den 18. juni 1998
- 20.06
Bemærkning
Forslag til beslutning
Økonomiudvalget den 18. juni 1998
- Erhverv og beskæftigelse – Nyt erhvervsområde ved Københavnsvej – side 13*
Ønsker ikke nyt industriområde ved Københavnsvej, og ønsker det i stedet placeret ved Strandstræde.
se 19.15
se 19.15
- 26.01
Claus Kildegaard Petersen
Mosebuen 16
3550 Slangerup
Bemærkning se 19.15
Forslag til beslutning se 19.15
Økonomiudvalget den 18. juni 1998
- Erhverv og beskæftigelse – Nyt erhvervsområde ved Københavnsvej – side 13*
Claus Kildegaard Petersen gør indsigelser mod placeringen af et nyt erhvervsområde ved Københavnsvej og foreslår en anden placering i tilknytning til Industriområde Vest.
- 30.01
Kent Willumsen
Banevænget 48
3550 Slangerup
Bemærkning se 19.15
Forslag til beslutning se 19.15
Økonomiudvalget den 18. juni 1998
- Erhverv og beskæftigelse – Nyt erhvervsområde ved Københavnsvej – side 13*
Kent Willumsen fremsætter ønske om, at der ikke udlægges areal til erhvervsområde ved Københavnsvej, men at det derimod udlægges i forbindelse med Industriområde Vest.
- 22.14
Bemærkning
Forslag til beslutning
Økonomiudvalget den 18. juni 1998
- Erhverv og beskæftigelse – Ingen miljøkonflikter – side 13*
Naturfredningsforeningen ønsker, at målsætningen om ingen miljøkonflikter skal vendes til en mere proaktiv og positiv målsætning, f.eks. gennem oprettelse af et miljø-forum for virksomhederne.
se bemærkning til 19.33 under side 24
Ingen ændring af teksten
Anbefales som foreslået af forvaltningen
- 28.18
Bemærkning
- Erhverv og beskæftigelse – Ingen miljøkonflikter – side 13*
Slangerup Konservative Vælgerforening ønsker, at følgende sætning skal tilføjes: "Der skal skabes mulighed for, at også trafiktunge virksomheder kan lokaliseres i Slangerup."
Trafiktunge virksomheder skal placeres i tæt og god kontakt til det overordnede vejnet. Sådanne arealer skønnes der ikke i dag at være




- Forslag til beslutning**
Økonomiudvalget den
18. juni 1998
- udlagt i Slangerup*
Den ønskede tilføjelse medtages ikke
Anbefales som foreslået af forvaltningen
- 20.05
- Erhverv og beskæftigelse – Ingen miljøkonflikter – side 13*
Kommunen burde præcisere, om det er et mål at være på forkant med nuværende og fremtidige miljøkrav i godkendelsen.
- Bemærkning*
Beskrivelsen af kommunens målsætninger indenfor miljøområdet, vedtaget af Byrådet, står i afsnittet Miljøet, side 24-26
- Forslag til beslutning**
Økonomiudvalget den
18. juni 1998
- Medtages ikke**
Anbefales som foreslået af forvaltningen

Bemærkninger og indsigelser til side 15

- 28.22
- Kommunens bysamfund – Butiksforsyningen – side 15*
Til afsnit 2 ønsker Slangerup Konservative Vælgerforening næstsidste sætning ændret fra: "I fremtiden kan der etableres butikker i Jørlunde og ske mindre udvidelser i Slangerup og i Uvelse." til "Der skal skabes mulighed for at udvikle og opbygge et mindre bycenter med forretninger og serviceerhverv på arealet for Slangerup Rutebilstation. I Jørlunde kan der etableres butikker i centerområdet. I Uvelse kan der ske mindre udvidelser af butiksområdet i landsbymidten."
- Bemærkning*
Der synes ikke at være anvist en anden beliggenhed af rutebilstationen, der jo bruger hele pladsen i myldretiderne. Regionplanen har bestemmelser for detailhandel, som skal overholdes. Disse kan læses på kommuneplanforslagets side 15, afsnit 2 og 3. I øjeblikket er kommunerne i Frederiksborg Amt i gang med at lave en detailhandelsplan, der blandt andet skal ligge til grund for lokaliseringen af større detailhandelscentre i amtet. Som en ekstrabemærkning skal tilføjes, at Uvelse har status som by og ikke landsby.
- Forslag til beslutning**
Økonomiudvalget den
18. juni 1998
- Den ønskede omformulering medtages ikke**
Anbefales som foreslået af forvaltningen

Bemærkninger og indsigelser til side 16


- 19.16
- Kommunens bysamfund – Slangerup by er kommunens hovedcenter – side 16*



<i>Bemærkning</i>	Sidste sætning i afsnit 2 omformuleres fra "Især bymidten skal være et attraktivt og aktivt center for handel og kultur – for hele kommunen." til "Slangerup by skal være et attraktivt og aktivt center for handel, service, bolig, erhverv, kultur og idræt – for hele kommunen og det nærmeste opland. "Velkomstcenter Slangerup" med servicering af kommune, borgere, inden- og udenbys erhvervsliv, Bycirklen, kulturliv og turister skal ligeledes være at finde i bymidten." <i>De to punkter, der er foreslået tilføjet, har tidligere været fremsført under 19.04 og 19.14. Det nærmere indhold af Velkomstcentret er ikke anført, men kan uddybes i et efterfølgende arbejde.</i>
Forslag til beslutning	Den ønskede omformulering medtages ikke, men overføres til idekatalog for det videre arbejde.
Økonomiudvalget den 18. juni 1998	Anbefales som foreslået af forvaltningen

Bemærkninger og indsigelser til side 17

10.01 Slangerup Kommunes Idrætsanlæg Idrætsvej 5 3550 Slangerup	<i>Kultur og fritid – Mulighed for flere idræts- og friluftaktiviteter – side 17</i> Bestyrelsen for idrætsanlægget har fremsat et ønske om, at det kommende areal til nye fodboldbaner placeres mellem Manderupvej og Jordhøjvej. Adgangen til området skal ske gennem en fodgængertunnel under Jordhøjvej. <i>Det anbefales, at der arbejdes på at placere de nye fodboldbaner mellem Manderupvej og Jordhøjvej, men dette skal ses i lyset af, at der i øjeblikket arbejdes med at udarbejde en idrætspolitisk handlingsplan.</i> <i>Som udgangspunkt bør idrætsanlæg som f.eks. fodboldbaner i øvrigt placeres i byzone. Ved placering af anlæggene i landzone, kræves en landzonetilladelse fra amtet. Det er ikke muligt at inddrage nye arealer til byzone på dette tidspunkt i planlægningen, da amtet skal godkende de arealer, der skal overføres til byzone. Det vil derfor kræve et kommuneplantillæg, når planerne for anlægget er fastlagt nærmere. Der vil yderligere være mulighed for at ansøge Frederiksborg Amt om at få en landzonetilladelse til idrætsanlægget. Alt i alt kan der til denne bemærkning anbefales følgende:</i> <i>I slutningen af afsnittet med overskriften Muligheder for flere idræts- og friluftaktiviteter indføres en henvisning til handlingsplanen:</i> <i>"Byrådet har taget initiativ til, at der udarbejdes en idrætspolitisk handleplan i løbet af efteråret 1998 og foråret 1999, hvor forskellige forslag og problemstillinger på idrætsområdet vil blive drøftet."</i> At henvisningen til den idrætspolitiske handlingsplan medtages, og at der yderligere tilføjes en målsætning om, at "Byrådet vil
Forslag til beslutning	



Økonomiudvalget den
18. juni 1998

undersøge, om det vil være muligt at placere et areal til nye fodboldbaner mellem Manderupvej og Jordhøjvej."

Anbefales som foreslået af forvaltningen

00.05

Kultur og fritid – Mulighed for flere idræts- og friluftaktiviteter – side 17

SF ønsker i forbindelse med placering af det nye industriområde ved Strandstræde, at boldbanerne nord for Strandstræde flyttes, så de kommer til at ligge mellem Jordhøjvej og Manderupvej.

Bemærkning

Forslag til beslutning

Økonomiudvalget den 18. juni 1998

se 10.01

se 10.01

19.17

Kultur og fritid – Mulighed for flere idræts- og friluftaktiviteter – side 17

Efter sidste sætning tilføjes en ny: "Byrådet vil tage initiativ til en planlægning for idrætsområdets udvikling, som også omfatter mulighederne for at huse stævner, messer, udstillinger o.lign. af både lokal og regional interesse."

Bemærkning

"Byrådet har taget initiativ til, at der udarbejdes en idrætspolitisk handleplan i løbet af efteråret 1998 og foråret 1999, hvor forskellige forslag og problemstillinger på idrætsområdet vil blive drøftet".

Forslag til beslutning

Det foreslås, at der på side 17 efter 1 afsnit i Mulighed for flere idræts- og friluftaktiviteter tilføjes: "Byrådet vil tage initiativ til en planlægning for idrætsområdets udvikling, som også omfatter mulighederne for at huse stævner, messer, udstillinger o.l. af både lokal og regional interesse".

Økonomiudvalget den
18. juni 1998

Anbefales som foreslået af forvaltningen

28.23

Kultur og fritid – Indledningen – side 17

Efter 3. afsnit indsættes et nyt med ordlyden: "I planperioden vil Byrådet tage initiativ til udformning og gennemførelse af dels en idrætspolitik, dels en fritids- og kulturpolitik, begge med tilhørende 10 års handlingsplaner. I forbindelse med den kommende videre udbygning af idrætsfaciliteterne i Slangerup, vil Byrådet i videst mulige omfang forsøge at skabe både funktionel og arkitektonisk sammenhæng i idræts- og skoleområdet."

Bemærkning

For første del vedrørende den idrætspolitiske handlingsplan se 19.17.

For anden del vedrørende funktionel og arkitektonisk sammenhæng vurderes detaljeringsniveauet at være for højt til brug i kommuneplanen. Imidlertid bør emnet undersøges nærmere.


Forslag til beslutning

For første del vedrørende den idrætspolitiske handlingsplan se 19.17.

For anden del om funktionel og arkitektonisk sammenhæng: Den ønskede omformulering medtages ikke, men overføres til idekatalog for det videre arbejde.

Økonomiudvalget den
18. juni 1998

Anbefales som foreslået af forvaltningen



28.24

Kultur og fritid – Mulighed for flere idræts- og friluftaktiviteter – side 17

Efter sidste sætning tilføjes en ny: "Byrådet vil tage initiativ til en planlægning for idrætsrådets udvikling, som også omfatter mulighederne for at huse stævner, messer, udstillinger o.lign. af både lokal og regional interesse."

Bemærkning

Forslag til beslutning
Økonomiudvalget den 18. juni 1998

se 19.17

se 19.17

19.18

Kultur og fritid – Historisk Forening – side 17

Overskriften ønskes ændret til "Lokalhistorisk Arkiv", idet Historisk Forening er en privat forening, der fungerer som brugerråd for den kommunale institution Lokalhistorisk Arkiv.

Bemærkning

Forslag til beslutning
Økonomiudvalget den
18. juni 1998

Ændringen foretages.

Anbefales som foreslået af forvaltningen

28.25

Kultur og fritid – Historisk Forening – side 17

Overskriften ønskes ændret til "Lokalhistorisk Arkiv", idet Historisk Forening er en privat forening, der fungerer som brugerråd for den kommunale institution Lokalhistorisk Arkiv."

Bemærkning

Forslag til beslutning
Økonomiudvalget den 18. juni 1998

se 19.18

se 19.18

19.19

Kultur og fritid – Historisk Forening – side 17

Teksten i afsnit 1 omformuleres til: "Lokalhistorisk Arkiv for Slangerup Kommune er kommunens samlede og officielle hukommelse. Arkivet er fysisk beliggende på Slangerup Rådhus. Historisk Forening for Slangerup Kommune fungerer som brugerråd (=bestyrelse) for arkivet. Det skal tilstræbes på sigt, at lønnet personale på arkivet også omfatter personer med faglig uddannelsesbaggrund i et af fagene: historie, etnologi, kunsthistorie eller middelalderarkæologi. Kommunen fastsætter vedtægterne for arkivets og brugerrådets virke. I planperioden tages initiativ til en skoletjeneste som en naturlig del af arkivets arbejde."

Bemærkning

Forslag til beslutning
Økonomiudvalget den
18. juni 1998

Ændringen bør ikke foretages, da det specifikt nævnes, hvilken personalegruppe, der ønskes i fremtiden

Den ønskede omformulering medtages ikke

Anbefales som foreslået af forvaltningen

28.26

Kultur og fritid – Historisk Forening – side 17

Teksten i afsnit 1 omformuleres til: "Lokalhistorisk Arkiv for Slangerup Kommune er kommunens samlede og officielle hukommelse. Arkivet er fysisk beliggende på Slangerup Rådhus. Historisk Forening for Slangerup Kommune fungerer som brugerråd (=bestyrelse) for arkivet. Det skal tilstræbes på sigt, at lønnet personale på arkivet også omfatter personer med faglig uddannelsesbaggrund i et af fagene: historie, etnologi, kunsthistorie eller middelalderarkæologi. Kommunen fastsætter vedtægterne for arkivets og brugerrådets virke. I planperioden tages initiativ til en skoletjeneste som en naturlig del af arkivets arbejde."

Bemærkning

Forslag til beslutning
Økonomiudvalget den 18. juni 1998

se 19.19

se 19.19

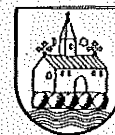
19.20

Kultur og fritid – Historisk Forening – side 17

Andet afsnit om Historisk Forening udtages af teksten, da den ikke



- Bemærkning*
**Forslag til beslutning
Økonomiudvalget den
18. juni 1998**
- relaterer til Lokalhistorisk Arkiv
*Ændringen foretages, hvis ændringen, som fremgår af bemærkning
19.18 til side 17.*
Det ønskede afsnit udtages – afhænger af 19.18
Anbefales som foreslået af forvaltningen
- 28.27
Bemærkning
Forslag til beslutning
Økonomiudvalget den 18. juni 1998
- Kultur og fritid – Historisk Forening – side 17*
Andet afsnit om Historisk Forening udtages af teksten, da den ikke relaterer til Lokalhistorisk Arkiv.
se 19.20
se 19.20
- 19.21
Bemærkning
**Forslag til beslutning
Økonomiudvalget den
18. juni 1998**
- Kultur og fritid – Historisk Forening for Slangerup Kommune – side
17*
Der ønskes tilføjet et nyt kapitel med overskriften ”Historisk Forening
for Slangerup Kommune”. Kapitlet skal have følgende tekst:
”Foreningen beskæftiger sig med egnens historie og udvikling,
udgiver skrifter, indsamler, konserverer og opbevarer genstande med
historisk, etnologisk og arkæologisk betydning. Foreningen forestår
registrering af det indsamlede materiale og sikrer offentligheden
adgang til samlingerne bl.a. ved udstillingsvirksomhed.”
Ændringen foretages, som konsekvensændring af punkt 28.25
Det ønskede kapitel medtages
Anbefales ikke
- 19.22
Bemærkning
**Forslag til beslutning
Økonomiudvalget den
18. juni 1998**
- Kultur og fritid – Museum – side 17*
Der ønskes tilføjet et nyt kapitel med overskriften ”Museum” og med
følgende tekst: ”Slangerup Kommune købte i 1997 ”Den gamle
Smedje” med tilhørende beboelse og have i Kongensgade 23.
Foreningen ”Den gamle Smedjes Venner” fungerer som brugerråd
(=bestyrelse) for det arbejdende smedeværksted og havearealerne.
Den tidligere beboelse indrettes til lokalmuseum med udstilling og
magasiner for egnens historie, udvikling, etnologi og arkæologi med
Historisk Forening for Slangerup Kommune som brugerråd
(=bestyrelse).”
Kapitlet medtages dog med overskriften ”Den gamle Smedje”
**Det ønskede kapitel medtages, dog med overskriften ”Den gamle
Smedje”**
Anbefales ikke
- 28.28
Bemærkning
- Kultur og fritid – Museum – side 17*
Der ønskes tilføjet et nyt kapitel med overskriften ”Museum” og med følgende tekst: ”Slangerup
Kommune købte i 1997 ”Den gamle Smedje” med tilhørende beboelse og have i Kongensgade 23.
Foreningen ”Den gamle Smedjes Venner” fungerer som brugerråd (=bestyrelse) for det arbejdende
smedeværksted og havearealerne. Den tidligere beboelse indrettes til lokalmuseum med udstilling og
magasiner for egnens historie, udvikling, etnologi og arkæologi med Historisk Forening for Slangerup
Kommune som brugerråd (=bestyrelse).”
se 19.22



Forslag til beslutning
Økonomiudvalget den 18. juni 1998

se 19.22

19.23

Kultur og fritid – Slangerup Biograf – side 17

Der ønskes tilføjet et nyt kapitel med overskriften "Slangerup Biograf" og med følgende tekst: "Slangerup Biograf er en væsentlig kulturbærende institution af interesse udover kommunegrænsen. Bygningerne er kommunalt ejede. "Slangerup Bios Venner" fungerer som brugerråd (=bestyrelse) for biografen og forestår den daglige drift."

Bemærkning

Ændringen foretages ikke, da der i kommuneplanen især indledningsvis er fokus på de større børns og unges fritidsaktiviteter. Der vil med ændringerne blive en vis skævhed i beskrivelsen af "Kultur og fritid".

Forslag til beslutning
Økonomiudvalget den
18. juni 1998

Den ønskede kapitel medtages ikke
Anbefales som foreslået af forvaltningen

28.29

Kultur og fritid – Slangerup Biograf – side 17

Der ønskes tilføjet et nyt kapitel med overskriften "Slangerup Biograf" og med følgende tekst: "Den foreningsdrevne Slangerup Biograf er en væsentlig kulturbærende institution af interesse udover kommunegrænsen. Slangerup Bios Venner fungerer som brugerråd (=bestyrelse) for biografen. I planperioden vil Byrådet tage initiativ til at undersøge mulighederne for evt. at udbygge Biografbygningen med scenetårn, omklædningsfaciliteter og tilkørselsrampe, således at biografen også kan anvendes som teaterbygning."

Bemærkning
Forslag til beslutning

Økonomiudvalget den 18. juni 1998

se 19.23

se 19.23

19.24

Kultur og fritid – Velkomstcenter Slangerup – side 17

Der ønskes tilføjet et nyt kapitel med overskriften "Velkomstcenter Slangerup" og med følgende tekst: "For at udvikle servicen overfor borgere, inden- og udenbys erhvervsliv, kulturliv og turister, tager byrådet initiativ til at etablere et "Velkomstcenter Slangerup". Udover centrets virke for kommune, Bycirkelsamarbejdet og service for borgere, besøgende og erhvervsliv, tænkes en naturlig del af centrets virke at være mindre kunstudstillinger, koncerter og andre kulturbegivenheder i samarbejde med foreninger og erhvervsliv."

Bemærkning

Forslag til beslutning

Økonomiudvalget den
18. juni 1998

Se 19.16 under side 16

Det ønskede kapitel medtages ikke, men overføres til idekatalog for det videre arbejde.
Anbefales som foreslået af forvaltningen

28.31

Kultur og fritid – Velkomstcenter Slangerup – side 17


Der ønskes tilføjet et nyt kapitel med overskriften "Velkomstcenter Slangerup" og med følgende tekst: "For at udvikle servicen overfor borgere, inden- og udenbys erhvervsliv, kulturliv og turister, tager byrådet initiativ til at etablere et "Velkomstcenter Slangerup". Udover centrets virke for kommune, Bycirkelsamarbejdet og service for borgere, besøgende og erhvervsliv, tænkes en naturlig del af centrets virke at være mindre kunstudstillinger, koncerter og andre kulturbegivenheder i samarbejde med foreninger og erhvervsliv."

Bemærkning
Forslag til beslutning

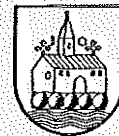
Økonomiudvalget den 18. juni 1998

se 19.24

se 19.24



- 19.25 *Kultur og fritid – Slangerup og Omegns Turistforening. – side 17*
Der ønskes tilføjet et nyt kapitel med overskriften "Slangerup og Omegns Turistforening" og med følgende tekst: "Turistforeningens virke er først og fremmest at synliggøre Slangerup og omegnen regionalt, nationalt og internationalt, men også at virke for, at der ydes borgere, besøgende, erhvervs- og forretningsliv en god og forsvarlig service i Slangerup og omegn. I forbindelse med etablering af "Velkomstcenter Slangerup" forventes turistinformationsopgaverne løst herfra. Turistforeningen tænkes at indgå som en del af brugerrådet (=bestyrelsen) for et sådant velkomstcenter."
- Bemærkning*
Ændringen foretages ikke, da der i kommuneplanen især indledningsvis er fokus på de større børns og unges fritidsaktiviteter. Der vil med ændringerne blive en vis skævhed i beskrivelsen af "Kultur og fritid".
- Forslag til beslutning
Økonomiudvalget den
18. juni 1998**
Den ønskede kapitel medtages ikke
Anbefales som foreslået af forvaltningen
- 22.02 *Kultur og fritid – Indledningen – side 17*
I indledningens første afsnit bør der efter første sætning "Slangerup Kommune ønsker at fremme et rigt og alsidigt kultur- og fritidsliv...." tilføjes sætningen: "Kommunen vil bl.a. opnå dette ved at etablere et medborgarhus, hvor der er mødefaciliteter og klublokaler til et større antal af mindre foreninger og kredse."
- Bemærkning*
Forslag til beslutning
Forslag 1
Det ønskede forslag medtages
Forslag 2
Det ønskede forslag medtages ikke, men overføres til idekatalog for det videre arbejde.
- Økonomiudvalget den
18. juni 1998**
Forslag 2 anbefales. Allan Madsen anbefaler forslag 1.
- 22.03 *Kultur og fritid – Indledningen – side 17*
I indledningen bør tilføjes sætningen "Adgangen til naturoplevelser og fritidsliv skal sikres ved at etablere og vedligeholde et vidtforgrenet stinet"
- Bemærkning*
Hvis tilføjelsen skal medtages, vurderes det umiddelbart, at den skal placeres under indledningen. Tilføjelsen er i princippet bare en omformulering af Byrådets mål fra første afsnit under Trafikken, Stinettet, side 31. Dette afsnit medtager dog ikke vedligeholdelse af stier, da bl.a. nogle af stierne i stinettet er private fællestier. Se også 19.12 under side 11.
- Forslag til beslutning
Økonomiudvalget den
18. juni 1998**
Den ønskede tilføjelse medtages ikke
Anbefales som foreslået af forvaltningen



28.30

Kultur og fritid – Foreningslivet - side 17

Slangerup Konservative Vælgerforening ønsker medtaget et nyt kapitel med overskriften "Foreningslivet" og indholdet:

"I Slangerup Kommune findes der inden for mange forskellige områder foreninger med frivillige, stærkt engagerede medlemmer – som eksempel herpå kan nævnes:

- * Naturfredningsforeningen
- * Turistforeningen
- * Idrætsforeningerne
- * Kratmølleskoven
- * Historisk Forening – allerede nævnt ovenfor
- * Amatørteaterforeningen

og mange flere – rækkefølgen er vilkårlig

Disse grupper har langt større indsigt, erfaring og engagement på deres specielle virksomhedsområder end Forvaltning og Byråd. Men de aktiviteter er ofte afhængige af tilskud eller på anden måde støtte fra kommunen. Det tilstræbes derfor, at kommunen i langt højere grad end tidligere inddrager disse grupper i beslutningsprocesserne – og hvor det er relevant overlader planlægning og gennemførelse af aktiviteter til de pågældende grupper."

Bemærkning

Ændringerne foretages ikke, da der i kommuneplanen især indledningsvis er fokus på de større børns og unges fritidsaktiviteter. Der vil med ændringerne blive en vis skævhed i beskrivelsen af "Kultur og fritid".

Forslag til beslutning

Forslag 1

Det ønskede afsnit medtages

Forslag 2

Det ønskede afsnit medtages ikke, men overføres til idekatalog for det videre arbejde.

Økonomiudvalget den
18. juni 1998

Forslag 2 anbefales

9.01

H. C. Thomsen
Fasanvej 5
3550 Slangerup

Kultur og fritid – Mulighed for flere idræts- og friluftaktiviteter – side 17

H. C. Thomsen ønsker at komme med indsigelse mod, at de meget støjende fritidsaktiviteter i Hørup Ruder skal få lov at fortsætte. Han nævner modelflyveklubben og skydebanerne.

Bemærkning

Begge aktiviteter har efter aftale med byrådet fået tildelt ret korte tidsrum for deres aktiviteter, netop af hensyn til generne for omgivelserne. De to aktiviteter er imidlertid en del af kommunens fritidsliv.


Forslag til beslutning
Økonomiudvalget den
18. juni 1998

Medtages ikke.

Anbefales som foreslået af forvaltningen

32.01

Kultur og fritid – Historisk Forening – side 17



Sidste linie i andet afsnit er faldet ud af teksten. Sætningen lyder i sin fulde længde: "Historisk forening vil indrette lokalmuseum i boligen, mens smedjen skal fungere som arbejdende værksted."

Bemærkninger
Forslag til beslutning
Økonomiudvalget den
18. juni 1998

Rettelsen medtages
Medtages

Bemærkninger og indsigelser til side 18

5.01
Projekt Grønneby
V/ Lotte Jensen
Langlandsvej 14
2000 Frederiksberg

Landområderne - Indledningen - side 18
Fra projekt Grønneby er der fremkommet en forespørgsel om, hvorvidt det vil være mulig at opstarte en økologisk landsby i Slangerup Kommune. Landsbyen skal være beliggende i landzone og skal bl.a. indeholde forskellige virksomheder indenfor håndværk og service.

Bemærkning
En økologisk landsby vil kræve en landzonelokalplan. Der er ikke umiddelbart i kommuneplanforslaget åbnet op for muligheden for, at en sådan landsby kan indplaceres. Siden den første kontakt med "Projekt Grønneby" har der ikke været henvendelser om projektet, men der bør tages stilling til, om der skal åbnes mulighed for dette eller lignende projekter i planperioden. Der kan i kommuneplanen medtages en målsætning om, at Byrådet vil undersøge mulighederne for at etablere en sådan landsby. Målsætningen kan indsættes i indledningen efter første afsnit med formuleringen: "Byrådet vil i løbet af planperioden undersøge mulighederne for at etablere en økologisk landsby et sted i landområderne."

Forslag til beslutning
Økonomiudvalget den
18. juni 1998

At målsætningen om at undersøge mulighederne for at etablere en økologisk landsby medtages.
Forvaltningens forslag anbefales ikke. Allan Madsen anbefaler forvaltningens forslag

00.08
Bemærkning


Landområderne - Indledningen - side 18
SF ønsker, at Byrådet i kommuneplanen tilkendegiver at være åben overfor, at der kan etableres en økologisk landsby. SF opstiller et antal krav, som landsbyen kunne tænkes at overholde.
se 5.01
Det vurderes ikke, at der kan opstilles meget detaljerede krav til en økologisk landsby på et så tidligt tidspunkt i planlægningsfasen. Kravene bør opstilles sammen med rammebestemmelserne for en eventuel landsby.
se 5.01

Forslag til beslutning
Økonomiudvalget den 18. juni 1998


29.01
Jørgen Thorlund
Mosebuen 4
3550 Slangerup

Landområderne - Indledningen - side 18
Jørgen Thorlund spørger, om der er mulighed for at etablere en økologisk landsby i Slangerup Kommune.


Bemærkning
se 5.01
Forslag til beslutning
Økonomiudvalget den 18. juni 1998
se 5.01



- 19.26 *Landområderne – Indledningen – side 18*
Anden sætning udvides fra "Landområderne udgør 90% af det samlede areal." til "81% af kommunens indbyggere bor i Slangerup by, men landområderne udgør 90% af det samlede areal."
Bemærkning *Uden praktisk betydning.*
Forslag til beslutning **Den ønskede omformulering medtages ikke**
Økonomiudvalget den 18. juni 1998 **Anbefales som foreslået af forvaltningen**
- 19.27 *Landområderne – Råstofindvinding – side 18*
Efter afsnit 1 tilføjes et nyt afsnit med følgende tekst:
"Råstofindvindingsområderne ved Sundbylille skal kortlægges, og allerede udlagte indvindingsområder, der vurderes at have et begrænset indhold af råstoffer, udtages af kommuneplanen. Ved en eventuel åbning af indvindingsområder, der vurderes at rumme rigelige mængder råstof, sættes en arealbegrænsning på maksimum 2 ha. ad gangen. Umiddelbar efterbehandling af landskabet, naturgenopretning etc. igangsættes ved ophør af udvinding fra hver enkelt åbning forud for åbning af næste felt i området. Det skal sikres, at Sundbylille ikke belastes af tung trafik ved eventuel råstofindvinding i området."
Bemærkning *Det er Frederiksborg Amt, der har pligt til at registrere råstoffer og myndighed til at give tilladelse til indvinding. Det er således amtet og ikke kommunen, der er i stand til at sætte krav om efterbehandling af arealer, hvorfra der har været udvundet råstoffer. Amtet er ifølge Lov om råstoffer forpligtiget til at påse, at der sker efterbehandling af de områder, der har været udvundet fra. Da det ikke er kommunen, der har myndigheden på området, vurderes den foreslåede tilføjelse ikke at være passende at medtage i kommuneplanen, men der kan tilføjes en hensigtserklæring om, at kommunen vil arbejde for, at der ved udvinding af råstoffer løbende eller efterfølgende efterbehandles.*
Der er ikke i lovgivningen mulighed for at sikre, at Sundbylille ikke belastes af tung trafik.
Forslag til beslutning **At der til afsnit 1 tilføjes sætningen "Slangerup Kommune vil arbejde for, at de arealer i kommunen, hvorfra der indvindes råstoffer, efterbehandles hurtigst muligt efter, at indvindingen er stoppet."**
Økonomiudvalget den 18. juni 1998 **Anbefales som foreslået af forvaltningen**
- 00.06 *Landområderne – Råstofindvinding – side 18*
Det bør i kommuneplanen tilkendegives, at kommunen i forbindelse med udstedningstilladelser til indvinding af sand og grus vil gøre sin indflydelse gældende og arbejde for, at det maksimale graveområde inden for samme indvindingsområde aldrig overstiger 2 ha, og at man samtidig vil sikre, at nye graveområder ikke tages i brug uden, at de gamle samtidig retableres og beplantes som naturområde.
Bemærkning *se 19.27*
Forslag til beslutning *se 19.27*
Økonomiudvalget den 18. juni 1998



- 22.06 *Landområderne – Råstofindvinding – side 18*
Kommuneplanen bør have tilføjet nogle betingelser om, på hvilke vilkår der i henhold til regionplanen kan gives tilladelser til indvinding. Det er Naturfredningsforeningens ønske, at udvindingstilladelser kun skal gives i et begrænset antal.
se 19.27
se 19.27
Bemærkning
Forslag til beslutning
Økonomiudvalget den 18. juni 1998
- 22.20 *Landområderne – Landbrugsområderne – side 18*
Der bør gives mulighed for at oprette mindre virksomheder i landbrugsejendomme, såfremt dette ikke medfører forurening eller væsentligt forøget trafik. Der må ikke være udendørs oplag. Bygningerne må heller ikke ændres udvendigt, så de fremstår som industri. Yderligere påpeger Naturfredningsforeningen, at forbudet mod store skilte bør håndhæves.
Bemærkning
I kommuneplanen åbnes mulighed for, at der i nedlagte landbrugsbygninger kan anvendes til mindre fremstillingsvirksomhed. Denne mulighed er fremkommet efter planlovens §37. Virksomhederne er begrænsede til mindre fremstillingsvirksomhed, og der må ikke være detailsalg fra virksomhederne, da dette genererer stor trafik. Virksomhederne skal selvfølgelig overholde de miljøkrav, der stilles til de forskellige typer af fremstillingsvirksomhed. Yderligere er der i henhold til planloven mulighed for, at der i tilknytning til virksomhederne kan etableres et ikke skæmmende oplag. Definitionen på et sådant oplag er ifølge vejledningen, at det ikke kan ses fra tilstødende ejendomme eller fra offentlig vej. Idet det er udseendet og miljøforholdene, der vurderes at være vigtige i Naturfredningsforeningens henvendelse, er der således allerede planlagt på disse områder. Med hensyn til skiltningen tages Naturfredningsforeningens kommentar til efterretning.
Forslag til beslutning
At der ikke medtages yderligere bemærkninger om virksomheder i landbrugsejendomme.
Økonomiudvalget den 18. juni 1998
Anbefales som foreslået af forvaltningen
- 20.07 *Landområderne – Landbrugsområderne – side 18*
Ønsker, at der ved beskrivelsen af mindre håndværksvirksomheder på landet medtages en målsætning om, at disse ikke medfører forurening i form af trafik – særligt med lastbiler. Yderligere skal det sikres, at oplag foran virksomhederne ikke skæmmer omgivelserne, og at bygningerne ikke ændres, så de fremstår som industri. Slutteligt skal forbudet mod store skilte overholdes.
se 22.20
se 22.20
Bemærkning
Forslag til beslutning
Økonomiudvalget den 18. juni 1998
- 28.32 *Landområderne – Landbrugsområderne – side 18*
Sidste sætning i afsnit 2 ændres fra ”I disse områder søges landbrugsdriften ekstensiveret af hensyn til naturen.” til ”I disse områder søges landbruget dyrket uden rationel udnyttelse. Dette af hensyn til naturen.”



Bemærkning *Sætningen er i sin oprindelige form måske lidt uklar, men Slangerup Konservative Vælgerforening omformulering dækker ikke meningen, da man også kan mene, at økologisk landbrug er en rationel udnyttelse. Derfor anbefales det, at sætningen omformuleres som følgende: "I disse områder søges landbruget dyrket uden intensiv udnyttelse. Dette af hensyn til naturen."*

Forslag til beslutning **At sætningen omformuleres som anvist under bemærkningen.**
Økonomiudvalget den **Anbefales som foreslået af forvaltningen**
18. juni 1998

20.08 *Hovedstrukturen – Landområderne – side 18*
Gunver Pedersen og Hjørdis Schack Meyer mener, at der burde arbejdes for grundvandsbeskyttelse i særligt følsomme landbrugsområder og boligområder. Kommunen burde arbejde for økologisk dyrkning samt forbyde brugen af pesticider og andre stoffer, der skader grundvandet.

Bemærkning *Se målsætningen beskrevet i 28.32.*
Se også 22.17 under side 35

Forslag til beslutning **Der medtages ikke yderligere om grundvandsbeskyttelse.**
Økonomiudvalget den **Anbefales som foreslået af forvaltningen**
18. juni 1998

Bemærkninger og indsigelser til side 20

28.33 *Landområderne – Beskyttelsesområderne – side 20*
Efter afsnit 3 tilføjes et nyt afsnit med ordlyden: "Ved fremtidig lokalplanlægning vil et krav om naturgenopretning indgå i alle lokalplaner."

Bemærkning *Det bør i hvert enkelt tilfælde overvejes, om der skal gennemføres naturgenopretning i områder i landzone. Derfor kan det ikke anbefales, at dette afsnit medtages.*

Forslag til beslutning **Det ønskede afsnit medtages ikke**
Økonomiudvalget den **Anbefales som foreslået af forvaltningen**
18. juni 1998



Bemærkninger og indsigelser til side 22


- 21.06 *Landområderne – Vandindvinding og grundvandsbeskyttelse – side 22*
Frederiksborg Amt mener, at teksten bør rettes ind efter regionplanen, således at sætningen "Her må arealanvendelsen kun ændres, hvis det forbedrer forholdene for grundvandet" ændres til "Her må arealanvendelsen kun ændres, såfremt forholdene for grundvandet er uændret".
- Bemærkning* *For at lette administrationen af reglerne foreslås det, at kommuneplanens bestemmelser rettes ind efter regionplanens bestemmelser.*
- Forslag til beslutning** At den formulering, der er anbefalet af Frederiksborg Amt erstatter den formulering, der er anvendt i kommuneplanforslaget.
- Økonomiudvalget den 18. juni 1998** Anbefales som foreslået af forvaltningen
- 19.28 *Landområderne – side 22*
På siden tilføjes et nyt afsnit med overskriften "Søerne" og indholdet: "Der findes et stort antal søer, moser og damme med åbent vandspejl i Slangerup Kommune, og i planperioden forventes flere at komme til ved forskellig større og mindre naturgenopretningsprojekter. Byrådet vil tage initiativet til i videst muligt omfang at sikre offentligheden adgang til såvel eksisterende som nye søer, moser og damme med åbent vandspejl. Byrådet vil gennem Buresøarbejdet tage initiativ til oprettelse af et grønt støttepunkt ved "Badestedet" i søens sydøstende."
- Bemærkning* *Det er uklart, hvad der menes med et grønt støttepunkt. Det er ikke i alle tilfælde hensigtsmæssigt med offentlig adgang til ynglepladser og lign.*
- Forslag til beslutning** **Det ønskede kapitel medtages ikke, men overføres til idekatalog for det videre arbejde.**
- Økonomiudvalget den 18. juni 1998** Anbefales som foreslået af forvaltningen

Bemærkninger og indsigelser til side 23


- 21.07 *Landområderne - Ud i det grønne – side 23*
I afsnittet nævnes etablering af en privat beskeden campingplads mellem Buresø og Sundbylille. I regionplanen er der ikke åbnet mulighed for nye campingpladser i kommunen, og Frederiksborg Amt kan således ikke give tilladelse til, at der etableres en egentlig campingplads. Til teknikermøde mellem Frederiksborg Amt og Slangerup Kommune blev amtet informeret om, at der er tale om



- planer om en teltplads, hvilket amtet godt kan acceptere. Frederiksborg Amt ønsker derfor ordet "campingplads" skiftet ud med "teltplads".
- Bemærkning* *Som bemærket til teknikermødet, er der ikke tale om, at der skal etableres en egentlig campingplads, men en beskeden teltplads, hvilket bør fremgå af teksten i kommuneplanen.*
- Forslag til beslutning
Økonomiudvalget den
18. juni 1998** **At ordet campingplads ændres til teltplads**
Anbefales som foreslået af forvaltningen
- 00.07 *Landområderne – Ud i det grønne – side 23*
SF vil gerne have præciseret, at den campingplads, der kan etableres mellem Buresø og Sundbylille, alene skal være for overnatning i telte, med maksimalt 20 pladser og med en indretning, som med hensyn til beplantning, afskærmning og afstand til naboer sikrer minimal gene for omgivelserne.
- Bemærkning* *se 21.07 for beskrivelsen af teltplads i stedet for campingplads. Det vurderes, at der på nuværende tidspunkt ikke bør medtages yderligere retningslinier for udformningen af pladsen.*
- Forslag til beslutning
Økonomiudvalget den
18. juni 1998** **At ordet campingplads ændres til teltplads, og at der ikke i øvrigt ændres på bestemmelserne for pladsen.**
Anbefales som foreslået af forvaltningen
- 19.31 *Landområderne – Ud i det grønne – side 23*
Efter sidste sætning tilføjes "Byrådet vil sammen med Allerød Kommune undersøge mulighederne for evt. primitiv teltslagning på eller ved Københavns Sporvejes Idrætsforenings sportsplads mellem Slangerup Ås og Engledsvej."
- Bemærkning* *I henhold til bemærkning 21.07 fra Frederiksborg Amt ændres ordet campingplads i afsnittets hidtil sidste linie til teltplads. En beskeden teltplads er således omtalt i afsnittet, og Byrådet skal blot tage stilling til, om det vil lægge sig fast på en placering af teltpladsen ved Københavns Sporvejes Idrætsforenings sportsplads mellem Slangerup Ås og Engledsvej. Der gøres opmærksomt på, at der er tale om privat grund.*
- Forslag til beslutning**
Forslag 1
At placeringen af teltpladsen præciseres i teksten til Københavns Sporvejes Idrætsforenings sportsplads mellem Slangerup Ås og Engledsvej
Forslag 2
Teksten ændres ikke, men overføres til idekatalog for det videre arbejde.
- Økonomiudvalget den
18. juni 1998** Forslag 2 anbefales
- 22.15 *Landområderne – Ud i det grønne – side 23*



	<p>Det foreslås, at Slangerup Kommune opretter en helt primitiv campingplads efter økologiske principper for særligt naturinteresserede turister i et naturskønt område – gerne i tæt samarbejde med turistforeningen og ”Økologi i Slangerup”. <i>Oprettelsen af en campingplads kræver som udgangspunkt godkendelse fra amtet, der jo protesterede i 21.07. Det foreslås derfor, at der ikke tilføjes målsætninger om campingpladser på dette tidspunkt i planlægningsfasen. Hvis der er tale om en teltplads, er der medtaget målsætninger om en sådan; der er bare ikke fastlagt, at pladsen skal være økologisk</i></p>
<p>Bemærkning</p>	
<p>Forslag til beslutning</p>	<p>At der ikke medtages målsætninger om en primitiv campingplads efter økologiske principper, men overføres til idekatalog for det videre arbejde..</p>
<p>Økonomiudvalget den 18. juni 1998</p>	<p>Anbefales som foreslået af forvaltningen</p>
<p>1.01 Grundejerforeningen Lystofte V/ Formand Arne Gøtø Borgmarken 6 3550 Slangerup</p>	<p><i>Landområderne – Sommerhusområder – side 23</i> Grundejerforeningen gør indsigelse mod, at kommuneplanen fastlægger, at sommerhusområderne i Slangerup Kommune fortsat skal være sommerhusområder.</p>
<p>Bemærkning</p>	<p><i>Slangerup Kommune skal arbejde for en virkeliggørelse af regionplanen, og i denne står der, at der ikke kan udlægges nye sommerhusområder, og at de eksisterende sommerhusområder skal fastholdes til ferieformål. Yderligere står, at samlede sommerhusbebyggelser i landzone og enligt beliggende sommerhuse i landzone som regel skal bibeholdes som sommerhuse, men at sommerhuse, der oprindeligt har været helårshuse og er beliggende i landsbyer eller i samlede bebyggelser med overvejende helårshuse, vil kunne overgå til helårsanvendelse gennem en landzonetilladelse eller en lokalplan.</i></p>
<p>Forslag til beslutning</p>	<p>At kommunen ved næste revision af regionplanen genoptager forhandlingerne med amtet om at få overføre sommerhusområdet til helårsstatus.</p>
<p>Økonomiudvalget den 18. juni 1998</p>	<p>Anbefales som foreslået af forvaltningen specielt hvad angår Borgmarken og Lystrupvej. Allan Madsen ønsker områderne bevaret som sommerhusområder.</p>
<p>17.01 Grundejerforeningen Lystrup Skov V/ Jan Andersen Lystrupvej 52 3550 Slangerup Bemærkning Forslag til beslutning Økonomiudvalget den 18. juni 1998</p>	<p><i>Landområderne – Sommerhusområder – side 23</i> Grundejerforeningen ønsker, at sommerhusområdet Lystrup Skov overføres til helårsstatus.</p> <p>se 1.01 se 1.01</p>
<p>2.01</p>	<p><i>Landområderne – Sommerhusområder – side 23</i></p>



Thomas og Ninna Borrild
Lindholm Bakkevej 10
Lystrup
3550 Slangerup
Bemærkning
Forslag til beslutning
Økonomiudvalget den 18. juni 1998

8.07

Bemærkning
Forslag til beslutning
Økonomiudvalget den 18. juni 1998

11.01

Hans Poul Alkjær
Slangerup Overdrev 11
3550 Slangerup
Bemærkning
Forslag til beslutning
Økonomiudvalget den 18. juni 1998

12.01

Else Rasmussen
Vejrmollevej 83
3540 Lyngø
Bemærkning
Forslag til beslutning
Økonomiudvalget den 18. juni 1998

18.01

Flemming Nielsen og
Gunhild Olsen
Lystrupvej 26
3550 Slangerup
Bemærkning
Forslag til beslutning
Økonomiudvalget den 18. juni 1998

23.01

Peter Petersen
Kombakken 18
4070 Kr. Hyllinge
Bemærkning
Forslag til beslutning
Økonomiudvalget den 18. juni 1998

24.01

Gertrud og Kaj Jensen
Lystrupvej 44
3550 Slangerup
Bemærkning
Forslag til beslutning
Økonomiudvalget den 18. juni 1998

19.29

Thomas og Ninna Borrild gør indsigelse mod, at kommuneplanen fastlægger, at sommerhusområderne i Slangerup Kommune fortsat skal være sommerhusområder.
Thomas og Ninna Borrild ønsker ændring af status for deres sommerhus Lindholm Bakkevej 10, matr.nr. 12h, Lystrup by, Uvelse.
se 1.01
se 1.01

Landområderne – Sommerhusområder – side 23

Ønsker ændret status på kommunens sommerhusområder. Sommerhusområdet ved Lystrup Skov, har i mange år kun henvendt sig til helårsbeboere, blandt andet på grund af den stigende trafik. Kommunen bor i lighed med andre kommuner være mere kreativ når det drejer sig om at få ændret status på de nuværende sommerhusområder. Der er ikke sket noget i 30 år.
se 1.01
se 1.01

Landområderne – Sommerhusområder – side 23

Hans Poul Alkjær gør indsigelse mod, at kommuneplanen fastlægger, at sommerhusområderne i Slangerup Kommune fortsat skal være sommerhusområder.
Hans Poul Alkjær ønsker ændring af status for hans sommerhus Lystrupvej 30, matr.nr. 57i, Slangerup by, Slangerup
se 1.01
se 1.01

Landområderne – Sommerhusområder – side 23

Else Rasmussen gør indsigelse mod, at kommuneplanen fastlægger, at sommerhusområderne i Slangerup Kommune fortsat skal være sommerhusområder.
Else Rasmussen ønsker ændring af status for hendes sommerhus Lystrupvej 46, matr.nr. 12ax, Slangerup by, Slangerup
se 1.01
se 1.01

Landområderne – Sommerhusområder – side 23

Flemming Nielsen og Gunhild Olsen gør indsigelse mod, at kommuneplanen fastlægger, at sommerhusområderne i Slangerup Kommune fortsat skal være sommerhusområder.
Flemming Nielsen og Gunhild Olsen ønsker ændring af status for deres sommerhus Lystrupvej 26, matr.nr. 57i, Slangerup by, Slangerup
se 1.01
se 1.01

Landområderne – Sommerhusområder – side 23

Peter Petersen gør indsigelse mod, at kommuneplanen fastlægger, at sommerhusområderne i Slangerup Kommune fortsat skal være sommerhusområder.
Peter Petersen ønsker ændring af status for sin sommerhusgrund Lystrupvej 24, matr.nr. 57d, Slangerup by, Slangerup
se 1.01
se 1.01

Landområderne – Sommerhusområder – side 23

Gertrud og Kaj Jensen gør indsigelse mod, at kommuneplanen fastlægger, at sommerhusområderne i Slangerup Kommune fortsat skal være sommerhusområder.
Gertrud og Kaj Jensen ønsker ændring af status for sommerhusområdet Lystrup Skov
se 1.01
se 1.01

Landområderne – Ud i det grønne – side 23

I afsnit 2 ændres første sætning fra "Lystrup Skov og Buresø er yndede udflugtsmål sammen med Uggeløse og Slagslunde Skov, der støder op til kommunen." til "Lystrup Skov og Buresø er yndede



udflugtsmål, men også Naturparken mellem Slagslunde og Farum med bl.a. Uggeløse Skov, Slagslunde Skov og Krogenlund er stærkt benyttede som udflugtsmål.”

Bemærkning

**Forslag til beslutning
Økonomiudvalget den
18. juni 1998**

**Den ønskede omformulering medtages
Anbefales som foreslået af forvaltningen**

19.30

Landområderne – Ud i det grønne – side 23

I afsnit 2 ændres anden sætning fra ”Byrådet vil undersøge, om der kan skabes flere udflugtsmål og oplevelser i naturen.” til ”Byrådet vil sammen med Danmarks Naturfredningsforening og Slangerup og omegns Turistforening søge dels at forbedre de kendte udflugtsmål, dels at skabe nye i planperioden.”

Bemærkning

Forslag til beslutning

Forslag 1

Den ønskede omformulering medtages

Forslag 2

Den ønskede omformulering medtages ikke, men overføres til idekatalog for det videre arbejde.

**Økonomiudvalget den
18. juni 1998**

Forslag 2 anbefales

19.32

Landområderne – Seværdigheder – side 23

Der tilføjes et nyt kapitel med overskriften ”Seværdigheder” og teksten:

”Der er i Slangerup Kommune flere seværdigheder, som har betydning langt ud over kommunegrænsen - f.eks. tre vidt forskellige og særegne kirker, et intakt middelalderligt gadenet i Slangerup by, Den gamle Smedje, periodisk store arkæologiske udgravningsfelter og et usædvanligt samspil mellem et stadigt eksisterende købstadsmiljø i Slangerup, en række landsbymiljøer og en flot natur i nærområdet. Byrådet vil, i samarbejde med Slangerup og Omegns Turistforening, Historisk forening for Slangerup Kommune og Danmarks Naturfredningsforening fortsat tage initiativer til at udvikle kommunens seværdigheder. Der vil således allerede i 1998/99 blive lagt en brostensmarkering i Klosterstræde/Svaldergade for det middelalderlige kloster og opsat nye informationstavler forskellige steder.”

Bemærkning


Kapitlet rummer tanker, der ikke er beskrevet i kommuneplanforslaget. Dog vurderes den sidste sætning at være for detaljeret til kommuneplanen.

Forslag til beslutning

Det ønskede kapitel medtages, idet den sidste sætning fjernes og overføres til idekatalog for det videre arbejde.

**Økonomiudvalget den
18. juni 1998**

Anbefales ikke



22.13

Landområderne – Støjende anlæg – side 23

Naturfredningsforeningen påpeger, at det ikke er nødvendigt, at det halve af Slangerup by generes af støjen fra speedwaybanen og foreslår, at kommunen giver banen et påbud om blandt andet at reducere højden på højtalermasterne.

Bemærkning

Støjende anlæg skal i dag være miljøgodkendte eller omfattet af en handlingsplan med sigte på godkendelse. Frederiksborg Amt arbejder i øjeblikket på en miljøgodkendelse til speedwaybanen, hvorefter banen skal reducere støjen efter en handlingsplan, som amtet udarbejder. Det er således Frederiksborg Amt og ikke Slangerup Kommune, der har myndighed til at give speedwaybanen påbud om at reducere støjforureningen

**Forslag til beslutning
Økonomiudvalget den
18. juni 1998**

Medtages ikke.

Anbefales som foreslået af forvaltningen

8.06

Landområderne – Støjende anlæg – side 23

Speedwaybanen er en miljøkonflikt, og har været det i de sidste 10-15 år. Højtalerstøj er det værste, det er ikke kun motorstøj. Kommunen bør sætte nogle begrænsninger.

Bemærkning

Forslag til beslutning
Økonomiudvalget den 18. juni 1998

se 22.13

se 22.13

20.15

Landområderne – Støjende anlæg – side 23

Det burde ikke være tilladt, at støj fra motocrossbaner og lignende kan høres i boligområderne.

Bemærkning

Motorsportsbaner hører hjemme under amtet, der skal stå for miljøgodkendelser af disse. Kommunen har ingen kompetence på dette område. Se også 22.13 for Speedwayklubben.

**Forslag til beslutning
Økonomiudvalget den
18. juni 1998**

Medtages ikke.

Anbefales som foreslået af forvaltningen

27.01

Henrik Bo Jenvall
Slangerup Ås 4
3550 Slangerup

Landområderne – Ud i det grønne – side 23

Henrik Bo Jenvall ønsker, at der skabes en fri/offentlig forbindelse mellem de rekreative områder ved Buresø og Slagslunde Skov samt, at Langesø projektet under Buresøudvalget genoptages.


Bemærkning

De stillede forslag vurderes at være for detaljerede til at blive medtaget under kommuneplanen.

**Forslag til beslutning
Økonomiudvalget den
18. juni 1998**

Medtages ikke, men overføres til idekatalog for det videre arbejde..

Anbefales som foreslået af forvaltningen



Bemærkninger og indsigelser til side 24

19.33

Miljøet – Indledningen – side 24

I første afsnit er det ønsket, at sidste sætning udgår. Sætningen lyder: "Det er vigtigt, at godkendelser og tilladelser til forurening af miljøet ikke giver anledning til uacceptable forhold og så vidt muligt forbedrer miljøtilstanden." I stedet bør en hensigtserklæring om i videst muligt omfang at begrænse miljøbelastningen indføres. Argumentet er, at sætningen er selvmodsigende, og at en hensigtserklæring om at begrænse miljøbelastningen er et aktivt grønt signal.

Bemærkning

Indledningen i afsnittet er en let omskrivning af de miljøpolitiske målsætninger, der blev vedtaget af Byrådet i Miljøplanen fra 1989 og igen i 1997. Formuleringen af målsætningerne kan give anledning til en del forvirring. I stedet for at forsøge at beskrive målsætningerne uden sammenhæng til den resterende del af Miljøplanen, foreslås det, at indledningen omformuleres til:

"I 1997 vedtog Byrådet sin anden miljøhandlingsplan siden 1990. Planen beskriver blandt andet et sæt overordnede målsætninger inden for miljøområdet, som indebærer, at Slangerup Kommune fremover vil være i stand til at varetage såvel nuværende som kommende miljøopgaver på et højt niveau.

I planen beskrives også miljøtilstanden, og der gøres rede for miljøarbejdet de næste 4 år. For hvert af områderne affald og genanvendelse, vandforsyning, virksomheds- og landbrugstilsyn, spildevand og vandløb/naturgenopretning redegøres der for målsætninger og fremtidige arbejdsopgaver.

Miljøplanen revideres hvert 4. år, men hvert år udarbejdes et tillæg til planen, hvor der gøres status over miljøarbejdet det seneste år og arbejdsopgaverne i det kommende år beskrives."

Forslag til beslutning

At den ændrede formulering, der er anført i bemærkningen, erstatter teksten i indledningen.

**Økonomiudvalget den
18. juni 1998**

Anbefales som foreslået af forvaltningen

28.34

Miljøet – Indledning – side 24

I første afsnit er det ønsket, at sidste sætning udgår. Sætningen lyder: "Det er vigtigt, at godkendelser og tilladelser til forurening af miljøet ikke giver anledning til uacceptable forhold og så vidt muligt forbedrer miljøtilstanden." I stedet bør en hensigtserklæring om i videst muligt omfang at begrænse miljøbelastningen indføres i stedet for. Argumentet er, at sætningen er selvmodsigende, og at en hensigtserklæring om at begrænse miljøbelastningen er et aktivt grønt signal.

Bemærkning

*Forslag til beslutning
Økonomiudvalget den 18. juni 1998*

*se 19.33
se 19.33*

19.34


Miljøet – Indledningen – side 24

Forste sætning i andet afsnit bør udgå. Sætningen lyder: "Slangerup Kommune vil som minimum sørge for at opfylde de lovmæssige krav, der er på miljøområdet."

Bemærkning

*Forslag til beslutning
Økonomiudvalget den 18. juni 1998*

*se 19.33
se 19.33*



32.02

Miljøet – Indledningen – side 24

Indledningen, hvor Byrådets målsætninger på miljøområdet beskrives er svært tilgængelig og til tider meget uklar. Det foreslås derfor at erstatte indledningen med følgende afsnit:

"I 1997 vedtog Byrådet sin anden miljøhandlingsplan siden 1990.

Planen beskriver blandt andet et sæt overordnede målsætninger inden for miljøområdet, som indebærer, at Slangerup Kommune fremover vil være i stand til at varetage såvel nuværende som kommende miljøopgaver på et højt niveau.

I planen beskrives også miljøtilstanden, og der gøres rede for miljøarbejdet de næste 4 år. For hvert af områderne affald og genanvendelse, vandforsyning, virksomheds- og landbrugstilsyn, spildevand og vandløb/naturgenopretning redegøres der for målsætninger og fremtidige arbejdsopgaver.

Miljøplanen revideres hvert 4. år, men hvert år udarbejdes et tillæg til planen, hvor der gøres status over miljøarbejdet det

se 19.33

se 19.33

Bemærkninger

Forslag til beslutning

Økonomiudvalget den 18. juni 1998

00.02

Miljøet – Indledningen – side 24

SF mener, at Slangerup Kommune bør indtage en mere aktiv rolle til forbedring og beskyttelse af miljøet. Der bør i kommuneplanen slås fast,

A at Slangerup Kommune ud over at overholde de lovmæssige krav, vil gå foran, når det drejer sig om at forbedre og beskytte miljøet.

B at Slangerup Kommune eksempelvis vil indtage en aktiv rolle for at fremme FN's tanker om lokal indsats for miljømæssig bæredygtighed

C at Slangerup Kommune selv vil gå i spidsen ved at lave en handlingsplan for grønne indkøb, stoppe sprøjtningen på kommunale arealer og ved at iværksætte miljøstyring på udvalgte institutions- og driftsområder.

Bemærkning

Forslag til beslutning

Økonomiudvalget den
18. juni 1998

Forslag 1

De ønskede målsætninger medtages

Forslag 2

De ønskede målsætninger medtages ikke

Forslag 2 anbefales. Allan Madsen anbefaler forslag 1.

8.04

Miljøet – Agenda 21 - side 24

Hvor er det kommunale initiativ i forbindelse med Agenda 21-arbejdet? Emnet bør være et gennemgående tema i alle afsnit i stedet for kun at være nævnt i et selvstændigt afsnit.

Bemærkning

Det har været byrådets valg at medtage Agenda 21 som et separat afsnit. Ønskes Agenda 21 arbejdet at være et gennemgående tema i afsnittene, vil det kræve en total omstrukturering af kommuneplanen.

Forslag til beslutning

Økonomiudvalget den

18. juni 1998


At Agenda 21 forbliver et selvstændigt afsnit under miljøet.

Anbefales som foreslået af forvaltningen

20.12

Miljøet - Agenda 21 – side 24

Gunver Pedersen og Hjørdis Schack Meyer hilser initiativet til etablering af Grønt Forum velkommen.



Bemærkning
Forslag til beslutning
Økonomiudvalget den
18. juni 1998

Ingen bemærkninger.
Medtages ikke
Anbefales som foreslået af forvaltningen

8.05

Bemærkning

Forslag til beslutning
Økonomiudvalget den
18. juni 1998

Miljøet – Indledningen – side 24
Kommuneplanen bør indeholde et afsnit, hvor de økologiske konsekvenser af de enkelte kommunale tiltag er belyst.
Et sådant afsnit er for specifikt i forhold til, at kommuneplanen skal beskæftige sig med de overordnede målsætninger i kommunen.
Det ønskede afsnit medtages ikke, men overføres til idekatalog for det videre arbejde.
Anbefales som foreslået af forvaltningen

13.01

E. M. Larsen
Nygårdsvej 11
Postbox 12
3550 Slangerup

Bemærkning

Forslag til beslutning
Økonomiudvalget den
18. juni 1998

Miljøet – side 24
E. M. Larsen gør indsigelser mod miljøforholdene på Slagslundevej 5.

Problemstillingen er for specifik til at blive medtaget i kommuneplanen, der skal beskæftige sig med kommunens overordnede målsætninger.

Medtages ikke
Anbefales som foreslået af forvaltningen

20.09

Bemærkning


Forslag til beslutning
Økonomiudvalget den
18. juni 1998

Miljøet – Indledningen – side 24
Det ville gavne miljøet, hvis kommunen af egen drift ville øge indsatsen for miljøbeskyttelse.
Kommunens målsætninger og tiltag beskrives i afsnittet om Miljøet.
Medtages ikke
Anbefales som foreslået af forvaltningen

8.02

Bemærkning
Forslag til beslutning
Økonomiudvalget den 18. juni 1998

Miljøet – Indledningen – side 24
Hvad menes med formuleringen "Miljøkonflikter skal så vidt muligt undgås"?
se 22.14 under side 13.
se 22.14



Bemærkninger og indsigelser til side 25

19.35

Miljøet – Vandløb og naturpleje – side 25

Der tilføjes et nyt afsnit med indholdet: "Som en naturlig del af naturplejen vil der i planperioden blive foretaget støjdæmpende beplantninger langs udvalgte strækninger på Frederiksborgvej og Frederikssundsvej. Byrådet vil i planperioden sammen med Danmarks Naturfredningsforening i Frederiksborg Amt og Nordsjællands Landboforening tage initiativ til genplantning af læbælter udvalgte steder i kulturlandskabet. Der vil i planperiodens første fase blive tilplantet rundt om kommunens modtageplads."

Bemærkning
Forslag til beslutning
Økonomiudvalget den
18. juni 1998

Beplantning er kun i meget ringe grad støjdæmpende.
Det ønskede afsnit medtages ikke
Anbefales som foreslået af forvaltningen

20.16

Miljøet – Vandløb og naturpleje – side 25

Der ønskes beplantning ved indkørslen til byen.
se 19.35
se 19.35

Bemærkning
Forslag til beslutning
Økonomiudvalget den 18. juni 1998

22.16

Miljøet – Affaldet skal genbruges endnu mere – side 25

Naturfredningsforeningen ønsker, at der medtages en målsætning om, at der snarest gives mulighed for på centrale steder at aflevere flere råstoffer, som folk selv kan sortere ved kilden, f.eks. aluminium, plast og pap. Yderligere ønskes tilladelse til hjemmekompostering af alle organiske materialer.

Bemærkning

En sådan målsætning vurderes ikke at være realistisk efter nuværende forhold. Målsætningen vurderes i øvrigt at være for specifik til at blive taget med i kommuneplanen.

Forslag til beslutning
Økonomiudvalget den
18. juni 1998

Den ønskede formulering medtages ikke, men overføres til idekatalog for det videre arbejde.
Anbefales som foreslået af forvaltningen

20.13

Miljøet – Affaldet skal genbruges endnu mere – side 25


Gunver Pedersen og Hjordis Schack Meyer ønsker mere genbrug med en øget indsats overfor de folk, der ikke sorterer korrekt. Ønsker en bedre kildesortering i flere fraktioner.
se 22.16
se 22.16

Bemærkning
Forslag til beslutning
Økonomiudvalget den 18. juni 1998


22.21

Miljøet – Vandløb og naturpleje – side 25

Naturfredningsforeningen ønsker, at kommunen i samarbejde med amtet styrker tilsynet og påtalerne i forbindelse med overtrædelserne



- Bemærkning*
**Forslag til beslutning
Økonomiudvalget den
18. juni 1998**
- af bræmmereglerne for landbrug. Foreningen foreslår, at der startes en kampagne sammen med landbo-organisationerne.
Forslaget drejer sig om administration af gældende regler og vurderes ikke at skulle medtages i kommuneplanen.
Medtages ikke
Anbefales som foreslået af forvaltningen
- 20.11
- Bemærkning*
Forslag til beslutning
Økonomiudvalget den 18. juni 1998
- Miljøet – Vandløb og naturpleje – side 25*
Gunver Pedersen og Hjordis Schack Meyer ønsker, at kommunen sikrer, at 2 meter bræmmen ved vandløb overholdes, og at det sikres, at godning og sprøjtemidler ikke blæser ud i vandet i blæsevejr.
se 22.21
se 22.21
- 28.35
- Bemærkning*
**Forslag til beslutning
Økonomiudvalget den
18. juni 1998**
- Miljøet – Affaldet skal genbruges endnu mere – side 25*
Slangerup Konservative Vælgerforening ønsker tilføjet et nyt afsnit med ordlyden: ”Byrådet vil i planperioden arbejde på, at modtagepladsen bliver mere ”industrivenlig” med udvidede åbningstider.”
Slangerup Konservative Vælgerforening ønsker yderligere 2 åbningstider.
Genbrugspladsens åbningstider vurderes ikke at være egnet til behandling i kommuneplanen.
Det ønskede afsnit medtages ikke
Anbefales som foreslået af forvaltningen
- 8.03
- Bemærkning*
**Forslag til beslutning
Økonomiudvalget den
18. juni 1998**
- Miljøet - Ny Spildevandsplan på vej – side 25*
Hvorledes vil kommunen fremover skaffe sig af med spildevandsslammet
En så detaljeret udredning hører ikke hjemme i kommuneplanen, men derimod i spildevandsplanen.
Medtages ikke
Anbefales som foreslået af forvaltningen
- 27.02
- Bemærkning*
- Miljøet – Vandløb og naturpleje – side 25*
Henrik Bo Jenvall mener, at kommunen bør stille krav til det spildevand, der udledes til Græse Å af Allerød kommune. Dette fordi vandet undertiden er stærkt forurenset. Yderligere foreslår Henrik Bo Jenvall, at der etableres et stort rodzoneanlæg ved Kedelsø.
Slangerup Kommune her ingen kompetence i forhold til det vand, Allerød Kommune leder ud, eller i forhold til, om Allerød Kommune skal etablere et rodzoneanlæg.



**Forslag til beslutning
Økonomiudvalget den
18. juni 1998**

Medtages ikke
Anbefales som foreslået af forvaltningen

Bemærkninger og indsigelser til side 26

19.36

Miljøet – Energiforsyningen – side 26

I afsnit 2 ændres sidste sætning fra "Byrådet vil arbejde for, at NESA erstatter de store luftledninger og højspændingsmaster med jordkabler." til "Byrådet vil optage forhandlinger med NESA og Frederiksborg Amt om jordlægningen af 400Kv- og 132Kv-anlægget på syd-nordstrækningen fra kommunegrænsen ved Ølstykke gennem Slangerup Kommune og frem til et punkt vest for Gørløse i Skævinge Kommune."

Bemærkning

Kabellægningen vil være en forudsætning for en eventuel udvidelse af dele af Industriområde Vest. Den oprindelige formulering vurderes at ville være tilstrækkelig for Byrådets arbejde.

**Forslag til beslutning
Økonomiudvalget den
18. juni 1998**

Den ønskede omformulering medtages ikke
Anbefales som foreslået af forvaltningen

22.19

Miljøet – Mulighed for at opstille husstandsmøller – side 26

Naturfredningsforeningen ønsker, at der åbnes mulighed for at opstille fælles husstandsvindmøller i kommunen.

Bemærkning

Slangerup Kommune har i afsnittet om husstandsmøller gjort rede for mulighederne i kommunen for at opstille husstandsmøller. Kravene for møllerne er primært højde- og støj/afstandskrav samt krav til placeringen. Hvis de fælles husstandsmøller kan holde sig inden for de opstillede krav, er der mulighed for at opstille møllen. Er der derimod tale om, at de fælles husstandsmøller er over 18 meter i højden, er der ikke mulighed for at opstille disse i kommunen. Kravene til vindmøller er opstillet på baggrund af en redegørelse om vindmølleplanlægning, der blev udarbejdet og vedtaget i 1995. På baggrund af redegørelsen blev det ikke fundet, at der er egnede arealer til større vindmøller – hverken enkeltstående eller i grupper.


**Forslag til beslutning
Økonomiudvalget den
18. juni 1998**

Medtages ikke
Anbefales som foreslået af forvaltningen

00.03

Miljøet – Mulighed for opstilling af husstandsmøller – side 26

SF mener, at Slangerup Kommune bør være åbne for en større



	<p>anvendelse af vindenergi i kommunen. Som en følge heraf bør kommunen tage initiativ til en revision af bestemmelserne for opstilling af vindmøller. Der ønskes udarbejdet et høringsmateriale, hvor forhold omkring støjmæssige og visuelle gener belyses. Der skal yderligere laves forslag med forskellige forsyningsniveauer i procent af kommunens samlede elforbrug.</p>
<i>Bemærkning</i>	<p>se også 22.19 og 21.13 under side 59-60 Der kan medtages en målsætning om, at kommunens vindmølleplanlægning tages op til revision i løbet af planperioden.</p>
Forslag til beslutning	<p>se 21.13 At der tilføjes en målsætning om, at kommunens vindmølleplan vil blive taget op til revision i løbet af planperioden</p>
Økonomiudvalget den 18. juni 1998	<p>Anbefales ikke. Allan Madsen anbefaler forvaltningens forslag</p>
19.37	<p><i>Miljøet – Miljøtilsyn og –rådgivning – side 26</i> Efter afsnit 2 tilføjes et nyt afsnit med ordlyden: "Miljø er andet og mere er det, der er grønt eller vådt i naturen. Miljø er også livskvalitet, daglig trivsel og tryghed, oplevelser og almene kulturværdier. Ved fremtidig lokalplanlægning vil også disse aspekter blive indarbejdet i lokalplanerne." Argumentet er, at det er vigtigt, at miljø ikke kun opfattes som "noget med afgifter, skatter og begrænsninger".</p>
<i>Bemærkning</i>	<p><i>Et afsnit om planlægningsforholdene hører ikke hjemme under afsnittet om miljøtilsyn og –rådgivning, der er navnet på en bestemt funktion i forbindelse med tilsyn og godkendelse af virksomheder. Man kan argumentere, at hele kommuneplanen drejer sig om miljøet i Slangerup Kommune, og at miljø derfor ikke er en passende titel for hele den del, der her kaldes miljøet. Ønsker Byrådet at pointere, at miljø er meget mere end dette afsnit, anbefales det, at afsnittet medtages under indledningen som et tredje afsnit.</i></p>
Forslag til beslutning	<p>Forslag 1 Det ønskede afsnit medtages under indledningen til Miljøet Forslag 2 Det ønskede afsnit medtages ikke, men overføres til idekatalog for det videre arbejde.</p>
Økonomiudvalget den 18. juni 1998	<p>Forslag 2 anbefales</p>

Bemærkninger og indsigelser til side 27

28.36

Mål for den kommunale service – Indledningen – side 27



- Bemærkning*
**Forslag til beslutning
Økonomiudvalget den
18. juni 1998**
- Første sætning tilføjes et ord, så sætningen ændres fra "Slangerup Kommune skal være en serviceorienteret organisation med borgeren i centrum." til "Slangerup Kommune skal være en serviceorienteret organisation hvor borgere og erhvervsliv er i centrum."
Denne formulering er i overensstemmelse med Slangerup Kommunes erhvervspolitiske mål og strategier.
Den ønskede omformulering medtages
Anbefales som foreslået af forvaltningen
- 28.37
- Bemærkning*
Forslag til beslutning
- Mål for den kommunale service – Informationsteknologien skal udnyttes – side 27*
Efter næstsidste sætning indføres "Dialogen mellem kommunen og borgerne skal bl.a. fremmes ved anvendelse af elektroniske hjælpemidler."
Se 19.09
Se 19.09
Forslag 1
Den ønskede sætning medtages
Forslag 2
Den ønskede sætning medtages ikke
Forslag 1 anbefales
- Økonomiudvalget den
18. juni 1998**

Bemærkninger og indsigelser til side 28

- 19.38
- Mål for den kommunale service – Den forebyggende indsats styrkes – side 28*
Efter afsnit 5 tilføjes et nyt afsnit med ordlyden: "Byrådet vil tage initiativ til på ny at synliggøre politiet ved i samarbejde med politimesteren i Hillerød bl.a. at placere landbetjentkontoret i Slangerups centrum som en reel nærpolitistation."
- Bemærkning*
Forslag til beslutning
- Forslag 1**
Det ønskede afsnit medtages
Forslag 2
Det ønskede afsnit medtages ikke, men overføres til idekatalog for det videre arbejde.
Det foreslåede anbefales ikke
- Økonomiudvalget den
18. juni 1998**



28.38

Bemærkning
Forslag til beslutning
Økonomiudvalget den 18. juni 1998

Mål for den kommunale service – Den forebyggende indsats styrkes – side 28
Efter afsnit 5 tilføjes et nyt afsnit med ordlyden: "Byrådet vil tage initiativ til på ny at synliggøre politiet ved i samarbejde med politimesteren i Hillerød bl.a. at placere landbetjentkontoret i Slangerups centrum som en reel nærpoliistation."
se 19.38
se 19.38

8.01

Referat fra Borgermøde
om Forslag til
Kommuneplan 1997-2008
Bemærkning

Forslag til beslutning
Økonomiudvalget den
18. juni 1998

Mål for den kommunale service – Den forebyggende indsats – side 28
Savner noget om SSP-samarbejdet

I afsnittet om den forebyggende indsats på side 28 i kommuneplanforslaget er det en mulighed at indsætte følgende i slutningen af afsnit 2: "Her kan bl.a. nævnes småbørnsteamet, miljøskoleteamet og teenagerteamet, hvor forskellige faggrupper samarbejder omkring bl.a. den forebyggende indsats på sundhedsområdet. Desuden kan nævnes SSP-samarbejdet, som er et samarbejde mellem Familieafdelingen (socialområdet), skolerne og politiet med elementer af både opsøgende og forebyggende arbejde."

Afsnittet indsættes
Anbefales som foreslået af forvaltningen

Bemærkninger og indsigelser til side 29

19.39

Bemærkning

Forslag til beslutning
Økonomiudvalget den
18. juni 1998

Skoleområdet – Indledning – side 29
Efter afsnit 5 tilføjes et nyt afsnit med ordlyden: "Byrådet vil i planperioden søge at tiltrække det kommende regionale teknologiske uddannelsescenter til Slangerup og søge det placeret ved Strandstræde."


Ændringen bør ikke foretages, da kapitlet om skoleområdet primært sigter mod folkeskoleområdet

Det ønskede afsnit medtages ikke, men overføres til idekatalog for det videre arbejde.
Anbefales som foreslået af forvaltningen

28.39

Bemærkning
Forslag til beslutning
Økonomiudvalget den 18. juni 1998

Skoleområdet – Indledningen – side 29
Efter afsnit 5 tilføjes et nyt afsnit med ordlyden: "Byrådet vil i planperioden søge at tiltrække det kommende regionale teknologiske uddannelsescenter til Slangerup og søge det placeret ved Strandstræde."
se 19.39
se 19.39



28.40

Skoleområdet – Indledningen – side 29

Der tilføjes et nyt afsnit med ordlyden: "Der skal lægges så mange beslutninger som muligt ud til de enkelte skoler (elever, lærere, ledelser og skolebestyrelser). Der skal lægges stor vægt på individuel undervisning af den enkelte elev, svage såvel som stærke, på de trin, de nu en gang befinder sig på."

Bemærkning

Afsnittet kan medtages, dog med følgende formulering: "Der skal udlægges så mange beslutninger som muligt til de enkelte skoler (ledelser, skolebestyrelser, elever og lærere,). Der skal lægges stor vægt på individuel undervisning af den enkelte elev, svage såvel som stærke, på de trin, de nu en gang befinder sig på."

**Forslag til beslutning
Økonomiudvalget den
18. juni 1998**

Det omformulerede afsnit medtages
Anbefales som foreslået af forvaltningen

00.09

Skoleområdet – Indledningen - side 29

Der bør i kommuneplanen meldes ud, at byrådet på grundlag af en debat og en dialog med skolebestyrelserne har udpeget 3 indsatsområder for de kommende års udvikling. Det er indsatsområder, som alle skal ses i relation til det udvidede læringsbegreb.

- * Læring i førskole og folkeskoleområdet.
- * IT-udvikling.
- * Fysiske rammer på skolerne.

Det væsentlige i disse punkter er, at det at lære at tilegne sig viden, og bruge det, gøres til det centrale frem for en gammeldags forestilling om at skolegang skal være indlæring, hvor viden fyldes på som vin på flaske. Det er også centralt, at man på den måde der er peget på indsatsområderne, tilkendegiver at både udbygning og anvendelse af EDB samt den fysiske udbygning af skolerne skal ses i denne pædagogiske sammenhæng.


SF mener at det er vigtigt, at Byrådet viser, at man forstår den sammenhæng, og at man tilkendegiver, at man vil følge op for at fremme den udvikling.

Det bør også få indflydelse på afsnittet "Skoleområdet skal udbygges", som bør ændres, således at det i stedet udtrykkes, at:

De bygningsmæssige rammer på skolerne skal tilpasses og forbedres. I de kommende år vil der således skulle ske udbygning og modernisering af Uvelse Skole, Udbygning af Lindegårdskolen samt modernisering af faglokaler på Kingoskolen.

Det er udbygninger, som skal til på grund af pladsmangel, utidssvarende lokaler og større elevtal.

Det er vigtigt for byrådet, at disse udbygninger sker på en måde, som er gennemtænkt i forhold til, at de fysiske rammer indgår som et



Bemærkning

element i det samlede læringsmiljø. Derfor er udbygningen ikke kun et spørgsmål om at bygge klasselokaler.

Afsnit 5's begyndelse kan erstattes med følgende:

Byrådet har på baggrund af en debat og dialog med skolebestyrelserne udpeget 3 indsatsområder for de kommende års udvikling:

1. Læring både i skolen og før børnene kommer i skole

Punkt 2 og 3 som foreslået i kommuneplanen.

Og

Afsnittet "Skoleområdet skal udbygges" får følgende indhold:

De bygningsmæssige rammer på skolerne skal tilpasses og forbedres.

I de kommende år vil der således skulle ske en udbygning og modernisering af Uvelse skole samt en udbygning af Lindegårdskolen.

Det er udbygninger, som skal til på grund af pladsmangel samt ændrede undervisningskrav. Udbygningerne skal ske på en sådan måde, at de fysiske rammer indgår som et element i det samlede læringsmiljø.

Forslag til beslutning

Afsnit 5's begyndelse erstattes med følgende:

Byrådet har på baggrund af en debat og dialog med skolebestyrelserne udpeget 3 indsatsområder for de kommende års udvikling:

1. Læring både i skolen og før børnene kommer i skole

Punkt 2 og 3 som foreslået i kommuneplanen.

Og

Afsnittet "Skoleområdet skal udbygges" får følgende indhold:

De bygningsmæssige rammer på skolerne skal tilpasses og forbedres. I de kommende år vil der således skulle ske en udbygning og modernisering af Uvelse skole samt en udbygning af Lindegårdskolen. Det er udbygninger, som skal til på grund af pladsmangel samt ændrede undervisningskrav. Udbygningerne skal ske på en sådan måde, at de fysiske rammer indgår som et element i det samlede læringsmiljø.

**Økonomiudvalget den
18. juni 1998**

Anbefales som foreslået af forvaltningen

00.10

Skoleområdet – Skolefritidsordningerne – side 29


SF mener, at kommunen bør sikre pasningstilbud for alle børn til og med 6. kl. Som udgangspunkt menes, at dette pasningsbehov bør dækkes gennem skolefritidsordningerne.

Til gengæld har mange af børnene i 5. og 6. klasse mere behov for et godt fritidstilbud end for reel pasning.

Derfor mener SF, at der bør laves et åbent fritidstilbud for de 10 - 13 årige uden for SFO, som er så attraktivt, at de og forældrene vil vælge det, hvis ikke man føler et reelt pasningsbehov.

Bemærkning

Forslag til beslutning:




- Forslag til beslutning**
Økonomiudvalget den
18. juni 1998
- B og V-udvalget skal på sit møde d.9/6-98 behandle området. Dette kan eventuelt resultere i en anden struktur end den beskrevne i kommuneplanen. Det foreslås, at B og V udvalgets beslutning afventes, før den endelige formulering i kommuneplanen indsættes.*
Medtages ikke, den endelige formulering af afsnittet afventer møde i B&V-udvalg 9/6-98
Den oprindelige formulering fastholdes
- 27.03
- Skoleområdet – Indledningen – side 29*
Henrik Bo Jenvall foreslår, at elever fra og med 5. klasse kan flyttes over på overbygningsskolen. Yderligere ønsker han, at udbygningen af miljøskolerne sættes i bero, således at der bliver tid til en grundig analyse af de fremtidige behov inden for de næste 10 år.
- Bemærkning*
Ændringen foretages ikke, da denne problemstilling har været droftet flere gange, og den nuværende deling på den baggrund ses som en fordel for både miljøskolerne og overbygningsskolen.
- Forslag til beslutning**
Økonomiudvalget den
18. juni 1998
- Medtages ikke**
Anbefales som foreslået af forvaltningen

Bemærkninger og indsigelser til side 30

- 22.09
- Trafikken - Indledningen – side 30*
Naturfredningsforeningen fremsætter ønske om, at der i kommuneplanen skal medtages en hensigtserklæring om, at der snarest muligt plantes vejtræer langs alle indfaldsveje til kommunens bymæssige bebyggelser. Baggrunden er, at vejtræer vil give byerne et "grønt look" og hilse alle ankomne et "grønt velkommen", samtidig med, at træerne vil medvirke til en naturlig fartdæmpning og assimilere bilgasserne dér, hvor de opstår.
- Bemærkning*
Hensigtserklæringen kan evt. formuleres i indledningen i forlængelse af sætningen "Samtidig skal der ske en forskønnelse af vej- og stimiljøerne." som "Dette skal blandt andet ske ved at plante vejtræer langs indfaldsvejene til bymæssig bebyggelse i kommunen, hvor disse skønnes at give en hastighedsdæmpende effekt eller indgår i et landskabeligt udtryk."
- Forslag til beslutning**
Økonomiudvalget den
18. juni 1998
- At der tilføjes en hensigtserklæring om, at der skal plantes vejtræer langs indfaldsvejene som formuleret under bemærkningerne.**
Anbefales som foreslået af forvaltningen

- 28.42
- Trafikken – Større trafiksikkerhed – side 30*



<i>Bemærkning</i>	<p>I afsnit 2 nævnes under punkt 4 deltagelse i kampagner, og Slangerup Konservative Vælgerforening ønsker punktet ændret fra "Deltagelse i kampagner med det formål at ændre trafikanternes vaner" til "Fuld deltagelse i kampagner med det formål at ændre trafikanternes vaner" <i>Fuld deltagelse i alle kampagner kan være en meget stor økonomisk belastning for kommunen. Da kampagnerne er vigtige redskaber i trafiksikkerhedsarbejdet, vurderes det, at det vil være en stor fordel, om der blev satset mere på kampagnerne – også økonomisk. Det er dog vigtigt, at kampagnerne tilpasses de lokale forhold. Punktet er taget fra Trafiksikkerhedsplanen, der blev udarbejdet i 1996, og planen beskæftiger sig bl.a. med den økonomiske prioritering af midlerne. Punktet bør dog behandles i forbindelse med Trafiksikkerhedsplanen.</i></p>
Forslag til beslutning Økonomiudvalget den 18. juni 1998	<p>Den ønskede omformulering medtages ikke Anbefales som foreslået af forvaltningen</p>
<p>31.01 Mette Olaf Nielsen Ravnsbjergvej 1 3550 Slangerup <i>Bemærkninger</i></p>	<p><i>Trafikken – Storre trafikikkerhed – side 30</i> Mette Olaf Nielsen ønsker, at krydset Kongensgade/ Jordhøjvej/ Lystrupvej sikres – eventuelt ved at etablere en rundkørsel eller en tunnel. <i>Der henvises til trafikikkerhedsplanen. Se også 28.42.</i></p>
Forslag til beslutning Økonomiudvalget den 18. juni 1998	<p>Medtages ikke. Anbefales som foreslået af forvaltningen</p>
<p>8.13</p>	<p><i>Trafikken – Storre trafikikkerhed – side 30</i> Hvad vil kommunen gøre ved parkeringsproblemerne ved Quick Brugsen? De opsatte Steler (grønne pæle) står for tæt, og forhindrer en hurtig parkering, med kødannelse til følge.</p>
<i>Bemærkning</i>	<p><i>Problemstillingen er for specifik til at blive medtaget i kommuneplanen, der skal beskæftige sig med kommunens overordnede målsætninger. Teknisk Forvaltning arbejder i øjeblikket på en løsning af parkeringsproblemerne ved Quick Brugsen.</i></p>
Forslag til beslutning Økonomiudvalget den 18. juni 1998	<p>Medtages ikke Anbefales som foreslået af forvaltningen</p>
<p>13.02</p>	<p><i>Trafikken – Storre trafikikkerhed – side 30</i> E. M. Larsen gør indsigelser mod trafikikkerheden ud for Slagslundevej 5.</p>
<i>Bemærkning</i>	<p><i>Problemstillingen er for specifik til at blive medtaget i kommuneplanen, der skal beskæftige sig med kommunens overordnede målsætninger.</i></p>



**Forslag til beslutning
Økonomiudvalget den
18. juni 1998**

Medtages ikke
Anbefales som foreslået af forvaltningen

13.03

Trafikken – Større trafiksikkerhed – side 30
E. M. Larsen kommenterer, at i frostvejr kan de mange forskellige fortovsbelægninger ud for Faktas og damefrisøren være til betydelig risiko for gående.

Bemærkning

Problemstillingen er for specifik til at blive medtaget i kommuneplanen, der skal beskæftige sig med kommunens overordnede målsætninger.

**Forslag til beslutning
Økonomiudvalget den
18. juni 1998**

Medtages ikke
Anbefales som foreslået af forvaltningen

16.06

Bemærkning

Trafikken – Større trafiksikkerhed – side 30
Ønske om placering af rundkørsel i krydset Gørløsevej/Lystrupvej
Der henvises til Forslag til Trafiksikkerhedsplan, hvor en rundkørsel er medtaget, men ikke prioriteret højt.

**Forslag til beslutning
Økonomiudvalget den
18. juni 1998**


At der ikke medtages bemærkning om rundkørsel i Uvelse
Anbefales som foreslået af forvaltningen

22.05


Bemærkning

Trafikken – Trafikveje og lokalveje – side 30
Naturfredningsforeningen har til borgermødet 3.2.98 fået oplyst, at der stadig er mulighed for, at Industrivej forlænges til Lystrupvej som vej. Foreningen protesterer imod dette og beder i stedet om, at der i kommuneplanen anføres, at Industrivejs forlængelse til Lystrupvej bevares som rekreativ sti.

*I forbindelse med en stopinterview-analyse fra 1996 blev det konkluderet, at en eventuel forlængelse af Industrivej til Lystrupvej ville overflytte mellem 14% og 20% af trafikken fra Kongensgade til Industrivej. Anlægsomkostningen ville i 1996-tal beløbe sig til omkring 2 mio. kr. Industrivejs forlængelse til Lystrupvej blev fjernet fra oplægget til kommuneplanen af økonomiudvalget. I kommuneplanen er forlængelsen udlagt som en hovedsti, og det var også tilfældet i Kommuneplan 1993-2004.
Det foreslås på baggrund af tidligere beslutninger i forbindelse med kommuneplanen, at Industrivejs forlængelse som vej ikke medtages, og at der i stedet under Trafikveje og lokalveje indføres en sætning i slutningen af første afsnit med ordlyden: "Industrivejs forlængelse vil ikke i løbet af planperioden blive anlagt som vej, men bibeholdes som rekreativ sti."*



Forslag til beslutning	At der efter 1. afsnit i Trafikveje og lokalveje tilføjes en sætning med ordlyden: "Industrivejs forlængelse vil ikke i løbet af planperioden blive anlagt som vej, men bibeholdes som rekreativ sti."
Økonomiudvalget den 18. juni 1998	Det anbefales, at Industrivej i løbet af planperioden forlænges til Lystrupvej. Bent Lund og Visti Christensen anbefaler forvaltningens forslag.
8.12 <i>Bemærkning</i> Forslag til beslutning Økonomiudvalget den 18. juni 1998	<i>Trafikken – Trafikveje og lokalveje – side 30</i> Hvad er der sket om forslaget om Industrivejs forlængelse til Lystrupvej? se 22.05 se 22.05
20.14 <i>Bemærkning</i> Forslag til beslutning Økonomiudvalget den 18. juni 1998	<i>Trafikken – Trafikveje og lokalveje – side 30</i> Gunver Pedersen og Hjordis Schack Meyer protesterer mod, at planerne for Industrivejs forlængelse ikke er taget af bordet endnu. Yderligere ønskes lastbiltrafik uden lovligt ærinde forbudt gennem Slangerup by. se 22.05 for Industrivej Et forbud mod lastbiltrafik uden lovligt ærinde vil det ikke være muligt for at sikre i henhold til lovgivningen. se 22.05 Forbud mod lastbiltrafik medtages ikke Anbefales som foreslået af forvaltningen
28.43 <i>Bemærkning</i>	<i>Trafikken – Trafikveje og lokalveje – side 30</i> Til dette kapitel føjes et nyt afsnit med ordlyden: "Byrådet vil i planperioden arbejde for: * at få krydset Kongensgade/Jordhøjvej/Lystrupvej omdannet til et "ægte" vejkryds * at få Industrivej gennemført til Lystrupvej * at få etableret cykelstier på Hillerødvej At medtage så specifikke projekter i kommuneplanen kan ikke anbefales, der henvises derimod til Forslag til Trafiksikkerhedsplan, hvor krydset Kongensgade/Jordhøjvej/Lystrupvej er med blandt de højeste prioriteter. Sti langs Hillerødvej er i trafiksikkerhedsplanen medtaget som et projekt, der skal etableres på sigt, imens der henvises til 22.05 vedrørende Industrivej.
Forslag til beslutning Økonomiudvalget den 18. juni 1998	At tilføjelsen ikke medtages Anbefales som foreslået af forvaltningen
16.02 <i>Bemærkning</i>	<i>Hovedstrukturen – Trafikveje og lokalveje – side 30</i> Uvelse – Indledningen – side 50 Anne Borgholt og Kurt Skov Rasmussen gør indsigelser mod, at Lystrupvej forlænges, så den kommer til at fungere som en omfartsvej omkring Uvelse. Det er ikke meningen, at vejen skal anlægges som en decideret



**Forslag til beslutning
Økonomiudvalget den
18. juni 1998**

omfartsvej, men snarere som en adgangsvej i forbindelse med udbygningen af det nye boligområde i Uvelse. Da området udgår af kommuneplanen, anbefales det, at også Lystrupvejs forlængelse udgår.

**At Lystrupvejs forlængelse udgår af kommuneplanen.
Den oprindelige formulering fastholdes.**

16.05

Bemærkning

Forslag til beslutning
Økonomiudvalget den 18. juni 1998

Trafikken – Trafikveje og lokalveje – side 30

Anne Borgholt og Kurt Skov Rasmussen gør indsigelser mod placeringen af omfartsvejen omkring Uvelse og mener, at der tidligere har været tale om at placere vejen et godt stykke fra Uvelse.
se 16.02

*En adgangsvej til et eventuelt nyt boligområde skal således placeres direkte i tilknytning til området, ellers har den ingen eller negativ effekt.
se 16.02*

32.03

Bemærkninger

Forslag til beslutning
Økonomiudvalget den 18. juni 1998

Trafikken – Trafikveje og lokalveje – side 30

I første afsnit vurderes betegnelsen omfartsvej ikke at være dækkende for Lystrupvejs forlængelse, idet forlængelsen vurderes at være en adgangsvej til det nye boligområde, der er udlagt i Uvelse. Det anbefales derfor, at afsnittets sætning "Det er et led i planerne om at udbygge trafiknettet at forlænge Lystrupvej, så den bliver en omfartsvej om Uvelse." til "Det er et led i planerne om at udbygge trafiknettet, at Lystrupvej forlænges i forbindelse med byggemodningen af det nye boligområde i Uvelse. Dermed sikres, at trafikken til det nye boligområde ikke belaster Uvelse bymidte unødigt. Forlængelsen af Lystrupvej vil samtidig have en trafiksikkerhedsmæssig effekt, da en del af den gennemkørende trafik i Uvelse vurderes at ville benytte vejen."

I betragtning af, at Frederiksborg Amt har gjort indsigelse mod udlægget af areal til nyt boligområde, vurderes det, at hele delen omkring Lystrupvejs forlængelse skal udgå. se 16.02

Bemærkninger og indsigelser til side 31

19.40

Bemærkning

**Forslag til beslutning
Økonomiudvalget den
18. juni 1998**

Trafikken – Bedre stinet – side 31


Efter sidste sætning i afsnit 1 tilføjes ny sætning: "Stinettet skal være skiltet, og der opsættes orienteringstavler på udvalgte knudepunkter for stisystemerne. Skiltningen skal også omfatte trampestier ud til og i naturen."

Slangerup Kommune bør arbejde for at der udarbejdes en skiltepolitik for hele kommunen. Inden en samlet politik foreligger, bør der ikke anføres så specifikke krav i kommuneplanen.


**Den ønskede sætning medtages ikke, men overføres til idekatalog for det videre arbejde.
Anbefales som foreslået af forvaltningen**

19.41


Trafikken – Bedre stinet – side 31



	<p>Efter afsnit 2 tilføjes et nyt afsnit med ordlyden: "Byrådet vil tage initiativ til at genetablere den interregionale kulturby-sti, "Den grønne Rute". Ligeledes vil Byrådet i planperioden tage initiativ til at gen- eller nyetablere stiforbindelser mellem Slangerup Ås og Engledsvej i Naturparken mellem Slangerup og Farum, stinettet ved Hagerup Sø i forbindelse med naturgenopretningen i området, den regionalt planlagte forbindelse ad Midtbanens tracé Frederikssund-Slangerup-Uvelse-Hillerød og en stiforbindelse ad København-Slangerup Banens tracé fra Slangerup til Uggeløse Skov.</p> <p>Her ud over vil Byrådet tage initiativ til sammen med Danmarks Naturfredningsforening, Slangerup og Omegns Turistforening og Nordsjællands Landboforening at undersøge, i hvilket omfang, og på hvilken måde, det vil være muligt at reetablere en del af de forsvundne markveje som stiforbindelse."</p>
<i>Bemærkning</i>	<p><i>Benævnelsen af alle stier, der ønskes etableret, forekommer for detaljeret til kommuneplan-målsætningerne. Byrådets målsætninger indenfor stiområdet er beskrevet i afsnittet bedre stinet, hvor der også lægges vægt på blandt andet, at der skal gøres en indsats for at få sammenhæng i stinettet.</i></p>
Forslag til beslutning	<p>Det ønskede afsnit medtages ikke, men overføres til idekatalog for det videre arbejde.</p>
Økonomiudvalget den 18. juni 1998	<p>Anbefales som foreslået af forvaltningen</p>
22.12	<p><i>Trafikken – Bedre stinet – side 31</i></p> <p>Idet en del af stierne – især grusstierne – ifølge Naturfredningsforeningen er i en elendig vedligeholdelsestilstand, ønsker Naturfredningsforeningen, at der i kommuneplanen opstilles konkrete vedligeholdelsesstandarder for stierne.</p>
<i>Bemærkning</i>	<p><i>Kommuneplanen beskæftiger sig med kommunens overordnede planlægning og dermed ikke med konkrete projekter. Byrådet kan dog vælge at indføre en målsætning om, at kommunens stier skal beskrives med hensyn til vedligeholdelsesstandard. Målsætningen kan indføres i kapitlets andet afsnit, hvor sætningen "Stinettet i og mellem de enkelte byer skal hænge sammen." kan ændres til " Stinettet i og mellem de enkelte byer skal hænge sammen, og vedligeholdelsesstandarder skal beskrives."</i></p>
Forslag til beslutning	<p>Forslag 1 Omformuleringen i bemærkningen medtages</p> <p>Forslag 2 Omformuleringen medtages ikke</p>
Økonomiudvalget den 18. juni 1998	<p>Forslag 2 anbefales</p>
8.11	<p><i>Trafikken – Bedre stinet – side 31</i></p>



	<p>Københavns Vandforsyning vil ikke åbne mulighed for en "trampesti" på deres indvindingsområder, som bl.a. omfatter områder langs Græse Å. Begrundelsen er forureningsrisiko. Anmoder kommunen om at bearbejde Københavns vandforsyning, til at åbne deres områder for offentligheden.</p>
<i>Bemærkning</i>	<i>Tages til efterretning, idet kommunens målsætninger indenfor stiområdet er beskrevet under Bedre stinet.</i>
Forslag til beslutning	Medtages ikke, men overføres til idekatalog for det videre arbejde.
Økonomiudvalget den 18. juni 1998	Anbefales som foreslået af forvaltningen
32.04	<p><i>Trafikken – Trafik- og miljøhandlingsplan på vej – side 31</i> Trafik- og miljøhandlingsplan for Slangerup Kommune blev vedtaget i 1997, og derfor skal overskriften ændres til "Trafik og miljøhandlingsplan", og indholdet i afsnittet bør ændres til: "Kommunen fulgte i 1997 trafiksikkerhedsplanen op med en Trafik- og miljøhandlingsplan. Planen beskæftiger sig med trafikstøj, med trafikens udledning af bl.a. CO₂ og med vejenes udseende."</p>
<i>Bemærkninger</i>	
Forslag til beslutning	Rettelsen medtages
Økonomiudvalget den 18. juni 1998	Anbefales som foreslået af forvaltningen
19.42	<p><i>Trafikken – Bedre kollektiv trafik – side 31</i> Slangerup & Omegns Turistforening påpeger en realfejl i teksten, idet Slangerup ikke er medtaget som et trafikknudepunkt, men blot som lokal trafikterminal i den endeligt vedtagne Regionplan 1997. I den forbindelse opfordres Byrådet til at tage initiativ til at få ændret status på Slangerup til trafikknudepunkt. Yderligere ønskes det, at Byrådet undersøger mulighederne for en række forbedringer af det eksisterende bussystem.</p>
<i>Bemærkning</i>	<i>Forskellen mellem et trafikknudepunkt og en lokal trafikterminal er, at der i trafikknudepunkter kan placeres regionale kontor- og servicefunktioner, imens der i lokale trafikterminaler kan lokaliseres lokale kontor- og servicefunktioner. Status for Slangerup blev i regionplanen ændret, da trafikknudepunkterne er valgt til at følge "fingerby-strukturen".</i>
Forslag til beslutning	Slangerups status rettes, så den svarer overens med regionplanens status på byen.
Økonomiudvalget den 18. juni 1998	Godkendt
28.41	<p><i>Trafikken – Bedre kollektiv trafik – side 31</i> Slangerup Konservative Vælgerforening påpeger en realfejl i teksten, idet Slangerup ikke er medtaget</p>



som et trafikknudepunkt, men blot som lokal trafikterminal i den endeligt vedtagne Regionplan 1997. I den forbindelse opfordres Byrådet til at tage initiativ til at få ændret status på Slangerup til trafikknudepunkt. Yderligere ønskes det, at Byrådet undersøger mulighederne for en række forbedringer af det eksisterende bussystem.

Bemærkning
Forslag til beslutning
Økonomiudvalget den 18. juni 1998

se 19.42
se 19.42

32.05

Trafikken – Bedre kollektiv trafik – side 31

I Forslag til Regionplan for Frederiksborg Amt var Slangerup by udpeget som et trafikknudepunkt. Dette blev med vedtagelsen af den endelige regionplan ændret, og Slangerup by har nu status som trafikterminal. Ordet "trafikknudepunkt" i første sætning bør derfor udskiftes med "trafikterminal".

Bemærkninger
Forslag til beslutning
Økonomiudvalget den 18. juni 1998

se 19.42
se 19.42

20.10

Trafikken – Bedre kollektiv trafik – side 31

Gunver Pedersen og Hjørdis Schack Meyer påpeger, at det er meget nødvendigt, at den lokale busbetjening i Slangerup Nord forbedres.

Bemærkning
Forslag til beslutning
Økonomiudvalget den
18. juni 1998

Målsætningen er medtaget under Bedre kollektiv trafik.

Medtages ikke

Anbefales som foreslået af forvaltningen

19.43

Trafikken – side 31

Der tilføjes et nyt kapitel med overskriften "Skiltning" og indholdet: "Byrådet vil tage initiativ til, at Slangerup i stadig større omfang medtages på den overordnede vejskiltning i regionen. Byrådet vil også sikre, at der opsættes "Johanneskorstavler" (=seværdighed) til Sankt Mikael's Kirke og Den gamle Smedje på Frederikssundsvej, Roskildevej og Frederiksborgvej samt i byens centrum og ved kirken." Der er igangsat et arbejde, hvor de forskellige foreninger er blevet kontaktet om deres ønsker til tavlerne. Dette arbejde pågår stadig, og derfor vurderes det ikke, at det vil være relevant at medtage afsnittet.

Bemærkning

Forslag til beslutning
Økonomiudvalget den
18. juni 1998

Det ønskede kapitel medtages ikke, men overføres til idekatalog for det videre arbejde.

Anbefales som foreslået af forvaltningen

Bemærkninger og indsigelser til side 32

28.44

Ældre og handicappede – Indledningen – side 32


Slangerup Konservative Vælgerforening påpeger, at dette afsnit mest



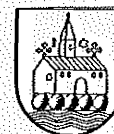
	<p>gælder de ældre og ønsker yderligere præciseret, at der skal gøres en indsats for fortovsramper, så kørestolsbrugere kan krydse vejen, svagtsynsafmærkning af den store rådhustrappe, kørestolshenvisning til Bibliotekets sideindgang og opfordring til de handlende, der har trapper ude på fortovet, om at afmærke disse med svagtsynsmarkeringer.</p>
<i>Bemærkning</i>	<i>Bemærkningen er medtaget i knap så detaljeret grad under indledningens andet afsnit, hvor der opstilles en målsætning om, at der skal gøres en særlig indsats for, at handicappede kan færdes let på kommunens fortove, veje og stier og have let og ubesværet adgang til kommunens bygninger og kommunens butikker. Yderligere detaljering synes ikke at være relevant for målsætningen.</i>
Forslag til beslutning	At tilføjelsen ikke medtages, men overføres til idekatalog for det videre arbejde.
Økonomiudvalget den 18. juni 1998	Anbefales som foreslået af forvaltningen

Bemærkninger og indsigelser til side 35

21.01 Frederiksborg Amt Kongens Vænge 2 3400 Hillerød	<i>Lokalplanrammer – Generelle bestemmelser – Støjfølsom anvendelse - side 35</i> Amtet gør indsigelser mod rammebestemmelserne om et støjniveau på 55 dB(A) i støjfølsomme områder (boligområder). Formuleringen af det højst tilladelige støjniveau ved udlæg af nye boligområder er for upræcis. I stedet for foreslås formuleringen: "Ved udlæg af arealer til støjfølsom anvendelse i såvel byzone, landzone som i sommerhusområder, skal det sikres, at Miljøstyrelsens vejledende regler om støj fra veje, flyvepladser, motorsportsbaner, skydebaner og virksomheder kan overholdes. På samme måde skal det, ved udlæg af arealer til støjende anvendelse sikres, at de vejledende regler om støj i tilgrænsende områder, der er udlagt til støjfølsomme formål, kan overholdes."
<i>Bemærkninger</i>	<i>Det er korrekt, at den i kommuneplanforslaget anvendte formulering er meget forsimplet i forhold til Miljøstyrelsens vejledende grænseværdier, og det foreslås, at kommuneplanteksten ændres, så der henvises til reglerne i stedet for at forsøge at forklare dem.</i>
Forslag til beslutning	At den formulering, der er anbefalet af Frederiksborg Amt erstatter den formulering, der er anvendt i kommuneplanforslaget.
Økonomiudvalget den 18. juni 1998	Anbefales som foreslået af forvaltningen
22.17	<i>Lokalplanrammer – Generelle bestemmelser - Grundvandsbeskyttelse</i>



	<p>– side 35 Ved udlæg af arealer til nye boligområder ønsker Naturfredningsforeningen, at der bør tages større hensyn til grundvandsbeskyttelse f.eks. ved forbud mod bilvask, maskinvask eller installering af lokale vaskepladser. Yderligere ønskes forbud mod anvendelse af sprøjtemidler samt et krav om anvendelse af recirkulerbare byggematerialer.</p>
<p><i>Bemærkning</i></p>	<p><i>Der er ikke igennem lovgivningen belæg for at stille krav til sådanne foranstaltninger.</i></p>
<p>Forslag til beslutning</p>	<p>Målsætningen medtages ikke, men overføres til idekatalog for det videre arbejde..</p>
<p>Økonomiudvalget den 18. juni 1998</p>	<p>Anbefales ikke.</p>
<p>20.01 Gunver Pedersen og Hjordis Schack Meyer Lyngvej 8 3550 Slangerup <i>Bemærkning</i></p>	<p><i>Lokalplanrammer Generelle bestemmelser – Grundvandsbeskyttelse – side 35</i> Gunver Pedersen og Hjordis Schack Meyer ønsker, at der tages større hensyn til grundvandsbeskyttelse f.eks. ved forbud mod bilvask. Yderligere ønskes forbud mod anvendelse af sprøjtemidler samt et krav om anvendelse af bæredygtige byggematerialer og energi/varme i husene..</p>
<p><i>Forslag til beslutning</i> Økonomiudvalget den 18. juni 1998</p>	<p><i>se 22.17</i> <i>Vedrørende energi/varme i husene er der mulighed for at opstille vindmøller i landområderne og solvarmeanlæg mm. flere steder i Slangerup by, men der vurderes ikke på nuværende tidspunkt at være mulighed for at kræve bæredygtig energi/varme i husene.</i> <i>se 22.17</i></p>
<p>00.11</p>	<p><i>Lokalplanrammer – Generelle bestemmelser – side 35</i> SF ønsker, at der under de generelle bestemmelser for udarbejdelse af lokalplaner indføres det, at kommunen i fremtiden ved udarbejdelse af lokalplaner i videst muligt omfang vil angive, hvad den overordnede idé og målsætning er for retningslinierne i lokalplanen.</p>
<p><i>Bemærkning</i></p>	<p><i>Dette ønske skulle gerne være dækket ind under lokalplanernes punkt, der hedder lokalplanens baggrund. Bemærkningen vil blive taget til efterretning.</i></p>
<p>Forslag til beslutning Økonomiudvalget den 18. juni 1998</p>	<p>Medtages ikke Anbefales som foreslået af forvaltningen</p>
<p>20.03</p>	<p><i>Lokalplanrammer – Generelle bestemmelser – side 35</i> Ønsker forbud mod oplag på private grunde</p>
<p><i>Bemærkning</i></p>	<p><i>Der er på nogle private grunde mulighed for oplag, men denne mulighed er oftest reguleret, så grunden bliver afskærmet fra omgivelserne. At medtage dette i kommuneplanen vurderes at være for detaljeret i forhold til, at kommuneplanen beskæftiger sig med kommunens overordnede målsætninger.</i></p>
<p>Forslag til beslutning Økonomiudvalget den 18. juni 1998</p>	<p>Der medtages intet. Anbefales som foreslået af forvaltningen</p>

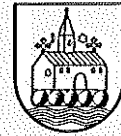


Bemærkninger og indsigelser til side 36

- 28.45 *Slangerup by - Indledningen - side 36*
Det første afsnit ændres fra "Slangerup by er kommunens hovedby, og det skal den blive ved med at være. Med planlægningen skal det sikres, at Slangerup by udbygges og styrkes." til "Slangerup by er kommunens hovedby, og det skal den fortsat være. Med planlægningen skal det sikres, at Slangerup by udbygges og styrkes, så positionen som kommunens center for boliger, handel, service og sport vedligeholdes."
- Bemærkning*
Forslag til beslutning **Forslag 1**
Den ønskede omformulering medtages
Forslag 2
Den ønskede omformulering medtages ikke
- Økonomiudvalget den 18. juni 1998** **Forslag 2 anbefales**
- 28.46 *Slangerup by - Indledningen - side 36*
Efter det første afsnit indsættes et nyt med ordlyden "Byrådet vil snarest muligt tage skridt til at gennemføre en skiltnings- og facadepolitik.
se 22.18 under side 43
se 22.18
- Bemærkning*
Forslag til beslutning
Økonomiudvalget den 18. juni 1998

Bemærkninger og indsigelser til side 42

- 22.11 *Lokalplanrammer - Slangerup by - Bebyggelsens omfang - side 42*
Naturfredningsforeningen ønsker ikke, at Grønningen mellem Kingovej og Fredensgade anvendes til nogen form for byggeri, men derimod, at den fortsat skal ligge åben som et grønt område, der indbyder til folkelige arrangementer.
- Bemærkning* *Kommuneplan giver i sammenhold med lokalplanerne forskellige muligheder for placering af minibyen - det skal ikke specifikt nævnes i kommuneplanen.*
Der findes ikke andre områder i Slangerup by, der kan anvendes til forskellige former for større arrangementer.
- Forslag til beslutning** **Minibyen nævnes ikke i kommuneplanens rammer.**
Økonomiudvalget den 18. juni 1998 **Den oprindelige formlering fastholdes.**
- 8.08 *Lokalplanrammer - Slangerup by - Bebyggelsens omfang - side 42*
Bemærkning om at det vil være synd, hvis at man beslaglægger kommunens sidste grønne område i



Bemærkning
Forslag til beslutning
Økonomiudvalget den 18. juni 1998

bymidten til Miniby projektet. (pladsen v/Kingovej) Der bør kunne findes en alternativ placering til Miniby. Det grønne område bør i stedet bruges til Cirkus, teater, Markedsplads m.v.
se 22.11
se 22.11

Bemærkninger og indsigelser til side 43


- 22.18 *Lokalplanrammer – Slangerup by – Bebyggelsens ydre fremtræden – side 43*
Naturfredningsforeningen ønsker, at der i forbindelse med renovering af strøgfacader på butiksejendomme, skal opstilles krav til udseendet af disse.
- Bemærkning*
For centerområdet er der i kommuneplanen stillet krav om, at skiltning og reklamering skal godkendes af Byrådet. Yderligere er der for bevaringsværdige bygninger stillet krav om, at bygningernes ydre fremtræden ikke må ændres uden Byrådets tilladelse. Der er fra Teknisk Forvaltning forslag om – eventuelt i samarbejde med Handelsstandsforeningen - at udarbejde en skilte- og facadevejledning i løbet af planperioden.
- Forslag til beslutning*
At der som en sidste sætning under Bebyggelsens ydre fremtræden tilføjes ”Slangerup Kommune vil i løbet af planperioden udarbejde en skilte- og facadevejledning, der skal sikre, at gadebilledet fremstår harmonisk som en samlet helhed.”
- Økonomiudvalget den 18. juni 1998*
Anbefales som foreslået af forvaltningen

20.02
Bemærkning
Forslag til beslutning
Økonomiudvalget den 18. juni 1998

Lokalplanrammer – Slangerup by – Bebyggelsens ydre fremtræden – side 43
Gunver Pedersen og Hjordis Schack Meyer ønsker, at der skal opstilles krav til udseendet af facader/vinduer.
se 22.18
se 22.18

Bemærkninger og indsigelser til side 45

- 21.02 *Lokalplanrammer – Slangerup by – Fremtidige boligområder – side 45-46*
Amtet gør indsigelse mod inddragelse af et landzoneareal ved Slangerup (Lundsgård) til boligformål (rammeområde S.B.19). Inddragelsen af landzoneområdet strider mod Regionplan 1997, da området ikke er udlagt til byformål i regionplanen.
- Bemærkninger*
Idet kommuneplanen ikke må stride imod Regionplanen, vil det være nødvendigt at tage området ud af kommuneplanen. Inddragelse af dette område til nyt boligområde kan først tages op i forbindelse med



Forslag til beslutning *den kommende revision af regionplanen. Slangerup Kommune vil arbejde videre med opgørelse af kommunens rummelighed.*
Økonomiudvalget den 18. juni 1998 **At område S.B.19 tages ud af kommuneplanen, og kort og tekst konsekvensrettes, og at Byrådet i stedet indsætter en hensigts erklæring om at arbejde for, at der på sigt udlægges nye arealer til boligområder i Slangerup Kommune.**
Anbefales som foreslået af forvaltningen

7.01
Inger og Henning Levin
Lyøvej 11
3550 Slangerup
Bemærkning
Forslag til beslutning
Økonomiudvalget den 18. juni 1998


Boliger - Nye boligarealer – side 10
Lokalplanrammer – Slangerup by - Fremtidige boligområder – side 45-46
Gør indsigelser mod udlæg af areal til ny boligbebyggelse ved Lundsgård i Slangerup
se 21.02 (side 45)
se 21.02

21.08 *Lokalplanrammer – Slangerup by – Fremtidige boligområder – side 45*
S.B.20 (ved Strandstræde): Slangerup Kommune gøres opmærksom på, at der ved udlæg af S.B.20 ikke er taget hensyn til eksisterende erhvervsområde S.E.4 og Speedwaybanen og de eventuelle konsekvenser, det kan få for eksisterende aktiviteter i området.
Bemærkning *Vælges det at udpege området til fremtidigt boligområde, kan det give problemer, hvis der senere skal udlægges areal til fremtidigt erhverv ved Industriområde Vest.*
Bemærkningen tages til efterretning.


Forslag til beslutning **Medtages ikke**
Økonomiudvalget den 18. juni 1998 **Anbefales som foreslået af forvaltningen**

Bemærkninger og indsigelser til side 46

21.03 *Lokalplanrammer – Slangerup by - Fremtidige erhvervsområder – side 46-47*
Amtet gør indsigelse mod inddragelse af et landzoneareal ved Slangerup (Industriområde Øst) til erhvervsformål (rammeområde S.E.5). Inddragelsen af landzoneområdet strider mod Regionplan 1997, da området ikke er udlagt til byformål i regionplanen.
Bemærkninger *Idet kommuneplanen ikke må stride imod Regionplanen, vil det være nødvendigt at tage området ud af kommuneplanen.*
Inddragelse af dette område til nyt erhvervsområde kan først tages op i forbindelse med den kommende revision af regionplanen.
Forslag til beslutning **At område S.E.5 tages ud af kommuneplanen, og kort og tekst**



- Økonomiudvalget den 18. juni 1998** konsekvensrettes, og at Byrådet i stedet indsætter en hensigtserklæring om at arbejde for, at der på sigt udlægges nye arealer til erhvervsområder i Slangerup Kommune. Anbefales som foreslået af forvaltningen
- 21.09 *Lokalplanrammer – Slangerup by - Fremtidige erhvervsområder – side 46-47*
S.E.5 Ud over, at amtet er kommet med indsigelse mod inddragelse af området i byzone (se 21.03), gøres opmærksomt på, at cirka halvdelen af arealet ligger i kildepladszonen til Nybrovejens Vandværk. I den del af området, der er omfattet af kildepladszonen, vil der derfor ikke kunne etableres grundvandstruende aktiviteter.
Bemærkningen tages til efterretning.
Medtages ikke
Anbefales som foreslået af forvaltningen
- Bemærkning*
Forslag til beslutning
Økonomiudvalget den 18. juni 1998
- 19.10 *Boliger – Nye boligarealer – side 10*
Lokalplanrammer – Slangerup by - Fremtidige boligområder – side 46
Turistforeningen ønsker, at byudviklingsområdet S.B.16 "Lille Lærkensten" udtages af kommuneplanen. Baggrunden er, at væsentlige landskabelige værdier vil gå tabt i det stærkt kuperede terræn foran Lystrup Skovs sydvestlige rand, hvis der bebygges i området.
Lille Lærkensten er ikke udlagt som nyt boligområde for første gang med denne plan. Området er ikke fredet, men ligger i et område, der i regionplanen er udpeget som et geologisk interesseområde uden dog at være udnævnt til et meget værdifuldt landskab. Efter indsigelsen i 21.02 (side 45) og 21.04 er S.B.16 sammen med S.B.17 det eneste af de nye boligområder, der endnu ikke er udbygget eller planlagt udbygget.
At Lille Lærkensten bibeholdes som nyt boligområde S.B.16.
Anbefales som foreslået af forvaltningen
- Bemærkning*
Forslag til beslutning
Økonomiudvalget den 18. juni 1998
- 28.12 *Boliger – Nye boligarealer – side 10*
Lokalplanrammer – Slangerup by - Fremtidige boligområder – side 46
Slangerup Konservative Vælgerforening ønsker, at byudviklingsområdet S.B.16 "Lille Lærkensten" udtages af kommuneplanen. Baggrunden er, at væsentlige landskabelige værdier vil gå tabt i det stærkt kuperede terræn foran Lystrup Skovs sydvestlige rand, hvis der bebygges i området.
se 19.10
se 19.10
- Bemærkning*
Forslag til beslutning
Økonomiudvalget den 18. juni 1998



19.11

Boliger – Nye boligarealer – side 10

Lokalplanrammer – Slangerup by - Fremtidige boligområder– side 46

Ved statusændring af Savværksgrunden fra erhvervs- til boligområde skal det tilsikres, at bebyggelsens art, karakter og ydre fremtræden tilpasses, så den fremhæver og understreger de allerede eksisterende by- og bygningsmiljøer i lokalområdet ved Hestetorvet, Svaldergade, Klosterstræde og Strandstræde.

Bemærkning

Der er godkendt en bebyggelsesplan for området, og Forslag til Lokalplan nr. 48 for Savværksgrunden har været til offentlig høring. Bemærkningen vurderes derfor at høre hjemme under lokalplanen og ikke kommuneplanen.

**Forslag til beslutning
Økonomiudvalget den
18. juni 1998**

Medtages ikke

Anbefales som foreslået af forvaltningen

28.14

Hovedstrukturen – Nye boligarealer – side 10

Lokalplanrammer – Slangerup by - Fremtidige boligområder– side 46

Ved statusændring af Savværksgrunden fra erhvervs- til boligområde skal det tilsikres, at bebyggelsens art, karakter og ydre fremtræden tilpasses, så den fremhæver og understreger de allerede eksisterende by- og bygningsmiljøer i lokalområdet ved Hestetorvet, Svaldergade, Klosterstræde og Strandstræde.

Bemærkning
Forslag til beslutning
Økonomiudvalget den 18. juni 1998

*se 19.11
se 19.11*

Bemærkninger og indsigelser til side 49

21.10

Lokalplanrammer – Slangerup by - Friluftsområderne – side 49

Det henstilles til Slangerup Kommune, at der i rammebestemmelserne for friluftsområderne omkring Slangerup by tilføjes ”at områderne skal forblive i landzone”.

Bemærkning

Idet det ikke er meningen, at friluftsområderne skal inddrages i byzone, vil en supplerende bestemmelse om, at områderne skal forblive i landzone, være rimelig.

**Forslag til beslutning
Økonomiudvalget den
18. juni 1998**


At der under friluftsområderne tilføjes, ”at områderne skal forblive i landzone.”

Anbefales som foreslået af forvaltningen

21.11

Lokalplanrammer – Slangerup by - Friluftsområderne – side 49

Frederiksborg Amt gør Slangerup Kommune opmærksom på, at der er konflikt mellem nogle af de udlagte rekreative områder og



Bemærkning
Forslag til beslutning
Økonomiudvalget den
18. juni 1998

eksisterende støjende anlæg og erhvervsområder.
Bemærkningen tages til efterretning
Medtages ikke
Anbefales som foreslået af forvaltningen

Bemærkninger og indsigelser til side 50


16.02

Hovedstrukturen – Trafikveje og lokalveje – side 30
Uvelse – Indledningen – side 50
Anne Borgholt og Kurt Skov Rasmussen gør indsigelser mod, at Lystrupvej forlænges, så den kommer til at fungere som en omfartsvej omkring Uvelse.

Bemærkning
Det er ikke meningen, at vejen skal anlægges som en decideret omfartsvej, men snarere som en adgangsvej i forbindelse med udbygningen af det nye boligområde i Uvelse. Da området udgår af kommuneplanen, anbefales det, at også Lystrupvejs forlængelse udgår.

Forslag til beslutning
Økonomiudvalget den
18. juni 1998

At Lystrupvejs forlængelse udgår af kommuneplanen.
Den oprindelige formulering fastholdes.



Bemærkninger og indsigelser til side 51

- 21.04 *Lokalplanrammer – Uvelse by - Fremtidige boligområder – side 51-52*
Amtet gør indsigelse mod inddragelse af et landzoneareal ved Uvelse til boligformål (rammeområde U.B.5). Inddragelsen af landzoneområdet strider mod Regionplan 1997, da området ikke er udlagt til byformål i regionplanen.
- Bemærkninger* *Idet kommuneplanen ikke må stride imod Regionplanen, vil det være nødvendigt at tage området ud af kommuneplanen. Inddragelse af dette område til nyt boligområde kan først tages op i forbindelse med den kommende revision af regionplanen. Slangerup Kommune vil arbejde videre med opgørelse af kommunens rummelighed.*
- Forslag til beslutning* *At område U.B.5 tages ud af kommuneplanen, og kort og tekst konsekvensrettes, og at Byrådet i stedet indsætter en hensigts erklæring om at arbejde for, at der på sigt udlægges nye arealer til boligområder i Slangerup Kommune.*
- Økonomiudvalget den 18. juni 1998 *Anbefales som foreslået af forvaltningen*


16.01
Anne Borgholt &
Kurt Skov Rasmussen
Kornvænget 6
Uvelse
3550 Slangerup
Bemærkning
Forslag til beslutning
Økonomiudvalget den 18. juni 1998

Boliger – Nye boligarealer – side 10-11
Lokalplanrammer - Uvelse – Fremtidige boligområder – side 51-52
Anne Borgholt og Kurt Skov Rasmussen gør indsigelser mod udlægget af areal til ny boligbebyggelse i Uvelse.

se 21.04
se 21.04


Bemærkninger og indsigelser til side 53

- 32.06 *Lokalplanrammer – Uvelse – De offentlige områder – side 53*
På baggrund af kommunens planer om at udvide Uvelse Skole på Uvelse Byvej 3, er det ønsket at hæve den maksimale bebyggelsesprocent for område U.D.1 fra 40 til 50. Dermed omformuleres punkt b. til:
”b. at bebyggelsen for U.D.1 under ét ikke overstiger 50 og for U.D.2 under ét ikke overstiger 40.”
- Bemærkninger* *Ændringen er konsekvens af projektet for ombygning og udvidelse af Uvelse Skole.*
- Forslag til beslutning* *At ændringen medtages.*
- Økonomiudvalget den 18. juni 1998 *Anbefales som foreslået af forvaltningen*



Bemærkninger og indsigelser til side 54

- 21.12 *Jørlunde – Indledningen - side 54*
I afsnittet står, at "På langt sigt er det et mål at etablere ramper fra Slagslundevej til Frederikssundsvej, således at Bygaden aflastes for gennemkørende trafik." Dette strider mod regionplanen – 3.2.2 Vejanlæg og trafikhavne, retningslinie 4, 1. punktum: "Til de regionale veje kan der kun undtagelsesvis etableres nye vejtilslutninger."
- Bemærkning* *Idet ramperne fra Slagslundevej til Frederikssundsvej er udsprunget af Forslag til Trafiksikkerhedsplan, hvor foranstaltningen vurderes at have en positiv effekt på trafiksikkerheden på Bygaden, bør ramperne ikke fjernes fra kommuneplanen. Bemærkningen tages dog til efterretning.*
- Forslag til beslutning**
Økonomiudvalget den
18. juni 1998
- Ramperne fjernes ikke fra kommuneplanen**
Anbefales som foreslået af forvaltningen
- 22.07 *Jørlunde – Indledningen - side 54*
Naturfredningsforeningen protesterer imod, at der etableres ramper fra Frederikssundsvej til Slagslundevej, da det vil medføre en øget trafikbelastning igennem Slagslunde Skov. I tilfælde af, at der alligevel søges etableret ramper, ønsker Naturfredningsforeningen, at der gennemføres en VVM-analyse forud for projekteringen.
- Bemærkning* *Ramper fra Frederikssundsvej til Slagslundevej vil ifølge Forslag til Trafiksikkerhedsplan for Slangerup Kommune medføre en reduktion af trafikken på Københavnsvej samt Roskildevej og Slagslundevej fra rundkørslen til Frederikssundsvej, imens trafikken på Frederikssundsvej vil stige. Der vil også ske en reduktion af trafikken på Gl. Københavnsvej og en mindre reduktion af trafikken på Bygaden i Jørlunde. Der er således ikke belæg for at forvente, at trafikken gennem Slagslunde Skov vil stige.*
- Kravene til en VVM-analyse er ifølge lovgivningen, at der skal udføres en analyse for veje med en årsdøgnstrafik på mere end 10.000 køretøjer samt overordnede veje med en påtænkt linieføring gennem områder, der i den endeligt vedtagne regionplan er udlagt som naturområder (Meget værdifulde landskaber). Ramperne forventes ud fra trafiktællinger ikke at få en årsdøgnstrafik på over 10.000, og da der endnu ikke er taget stilling til, hvorledes linieføringen skal være, vurderes en VVM-analyse endnu ikke at være relevant. Slangerup Kommune vil selvfølgelig opfylde lovens krav, hvis der stilles krav om en VVM-analyse.*
- I øvrigt henvises til 21.12.*
- Forslag til beslutning**
Økonomiudvalget den
18. juni 1998
- Medtages ikke**
Anbefales som foreslået af forvaltningen



- 00.12 *Jørlunde – Indledningen – side 54*
SF ønsker, at sætningen ”På langt sigt er det et mål at etablere ramper fra Slagslundevej til Frederikssundsvej, således at Bygaden aflastes for gennemkørende trafik.” til ”Ramper fra Slagslundevej til Frederikssundsvej vurderes til at kunne fjerne den gennemkørende trafik fra Bygaden i Jørlunde. Stillingtagen til, om kommunen på længere sigt vil arbejde for en sådan løsning vil blive taget op i forbindelse med revision af trafiksikkerhedsplanen.”
se 21.12 og 22.07
- Bemærkning*
Forslag til beslutning **Forslag 1**
Den ønskede omformulering medtages
Forslag 2
Den ønskede omformulering medtages ikke
- Økonomiudvalget den 18. juni 1998** Forslag 1 anbefales

- 32.12 *Lokalplanrammer – Jørlunde – side 54-55*
Kortene justeres, da en større del af byzonen fra J.B.2 er faldet ud.
- Bemærkninger*
Forslag til beslutning Medtages
Økonomiudvalget den 18. juni 1998 Anbefales som foreslået af forvaltningen

Bemærkninger og indsigelser til side 56

- 32.07 *Lokalplanrammer – Jørlunde – Fremtidige boligområder – side 56*
Efter første afsnit er rammebestemmelserne for boligområdet J.B.6 faldet ud. Ved indsættelse tilføjes kapitlet et afsnit:
”For området
J.B.6 Nord for Bygaden
gælder følgende rammer for lokalplanlægningen
Lokalplaner, der træffer bestemmelser for området, skal sikre:
a. at områdets anvendelse fastlægges til boligformål
b. at bebyggelsesprocenten for den enkelte ejendom ikke overstiger 25 ved åben lav bebyggelse og 30 ved tæt lav bebyggelse
c. at bebyggelsen ikke opføres med mere end én etage med udnyttet tagetage, og at højden ikke overstiger 8,5 meter.”
- Bemærkninger*
Forslag til beslutning Afsnittet indsættes



Økonomiudvalget den 18. juni 1998 Afsnittet genindsættes.

Bemærkninger og indsigelser til side 57

21.13

Lokalplanrammer - Landområderne – side 59-60

Frederiksborg Amt påpeger, at der er forskel på kommunens og amtets definition af husstandsmøller. I regionplanen opereres med husstandsmøller på max. 15 meter (navhøjde), imens Slangerup Kommune fastsætter 18 meter som den maksimale navhøjde på husstandsmøller. Det ville være hensigtsmæssigt, hvis kommunen og amtet havde samme definition på navhøjden på husstandsmøller, da det vil være amtet, der i de fleste tilfælde skal give tilladelse til husstandsmøllerne. I øvrigt bemærker Frederiksborg Amt, at Slangerup Kommunes rammebestemmelse om afstandskrav fra en husstandsmølle til nærmeste beboelse er for restriktiv, idet vindmøller kun skal kunne overholde kravene i "Bekendtgørelse om støj fra vindmøller".

Bemærkning

I de fleste tilfælde er det amtet, der på baggrund af en landzonetilladelse giver tilladelse til opstilling af vindmøller i landzone. Undtagelserne herfra er, hvor kommunen har zonelovskompetencen pga. at der er udarbejdet en landzonelokalplan, eller hvis der er tale om en tydeligt afgrænset landsby hvor kompetencen er blevet overdraget (Lystrup).

Tilladelsen gives på baggrund af en indstilling fra kommunen, og det vil derfor være en stor fordel, om de rammebestemmelser, der arbejdes efter, stemte overens.

Med hensyn til højden vil Slangerup Kommune i teorien anbefale husstandsmøller, der ikke kan tillades indenfor regionplanens retningslinier, og dermed vil møllen alligevel ikke kunne stilles op. Modsat kan der være tilfælde, hvor husstandsmøller ikke overholder de i kommuneplanen fastsatte krav til afstanden til nærmeste bebyggelse, men hvor amtet alligevel vil give tilladelse til opstilling. Dette vurderes at være særdeles uhensigtsmæssigt.

Forslag til beslutning

Forslag 1

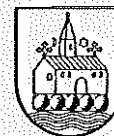
At der ikke ændres i kommuneplanens bestemmelser.

Forslag 2

At rammebestemmelserne for højden af husstandsmøller ændres, så de svarer overens med regionplanens begrænsning på 15 meters navhøjde, men at kravet til afstanden fastholdes af hensyn til naboer i de områder, hvor kommunen har kompetencen.

Forslag 3

At Slangerup Kommune ændrer rammebestemmelserne for husstandsmøllerne, så de svarer overens med amtets for såvel



navnhøjde som afstandskrav. Således reduceres den maksimale navnhøjde til 15 meter, og teksten for støj- og afstandskrav blive ændret fra "Der skal være en afstand på mindst 300 meter til byområder eller til anden beboelse" til "Det skal sikres, at vindmøllerne overholder Miljøministeriets bekendtgørelse om støj fra vindmøller såvel på opholdsarealet ved boligen som ved boligområder og anden støjfølsom anvendelse"

Økonomiudvalget den
18. juni 1998

Forslag 2 anbefales. Allan Madsen anbefaler forslag 3.

Bemærkninger og indsigelser til side 61

21.14

Bemærkning

Forslag til beslutning
Økonomiudvalget den
18. juni 1998

Lokalplanrammer – Landområderne – Sundbylille-området – side 61
L.F.2: Frederiksborg Amt påpeger en trykfejl i teksten.
Ved udarbejdelsen af teksten er der sket en trykfejl, således at afsnit a. fra L.F.1 er blevet indført under L.F.2 i stedet for den korrekte tekst, der er:
"at områdets anvendelse fastlægges til motocrossbane og andre fritidsaktiviteter, der efter byrådets skøn kan passes ind i området,"
At den korrekte tekst anføres i afsnittet
Godkendt

32.08

Bemærkninger
Forslag til beslutning
Økonomiudvalget den 18. juni 1998

Lokalplanrammer – Landområderne – Sundbylille-området – side 61
Ved udarbejdelsen af teksten er der sket en fejl, således at afsnit a. fra L.F.1 er blevet indført under L.F.2 i stedet for den korrekte tekst, der er:
"a. at områdets anvendelse fastlægges til motocrossbane og andre fritidsaktiviteter, der efter byrådets skøn kan passes ind i området."

se 21.14
se 21.14

Bemærkninger og indsigelser til side 62

22.08

Bemærkning

Forslag til beslutning
Økonomiudvalget den
18. juni 1998

Lokalplanrammer – Landområderne – Buresø-området – side 62
Naturfredningsforeningen gør opmærksom på, at der ikke er etableret beplantningsbælte omkring L.E.1
Dette har ingen betydning for kommuneplanen, men bemærkningen tages til efterretning.
Medtages ikke
Anbefales som foreslået af forvaltningen



Bemærkninger og indsigelser til side 64

21.15 *Lokalplanrammer – Landområderne - Uvelse-området – side 64*
L.M.2: trykfejl, i stedet skal der stå L.E.2

Bemærkning
Forslag til beslutning
Økonomiudvalget den
18. juni 1998

Fejlen rettes
Godkendt

32.09 *Lokalplanrammer – Landområderne - Uvelse-området – side 64*
I teksten er området benævnt L.M.2, men dette er en trykfejl, og i stedet skal der stå L.E.2
se 21.15
se 21.15

Bemærkninger
Forslag til beslutning
Økonomiudvalget den 18. juni 1998

Bemærkninger og indsigelser til side 65

32.10 *Lokalplanrammer – Sommerhusområderne – side 65*
Under punkt c. beskrives sommerhusenes højde. De rammer, der er anført i punktet, stemmer ikke overens med bygningsreglementets regler for småhuse, der fastlægger en maksimal højde på 3,00 meter for husets ydervæg samt en maksimal bygningshøjde over terræn på 5,00 meter.

Bemærkninger
Forslag til beslutning
Økonomiudvalget den
18. juni 1998

Der justeres efter bygningsreglementet.
Anbefales som foreslået af forvaltningen

Bemærkninger og indsigelser generelt


32.11 *Generelt*
Kortene finjusteres.

Bemærkninger
Forslag til beslutning
Økonomiudvalget den
18. juni 1998

Medtages
Godkendt

Økonomiudvalget
18. juni 1998

Slangerup
Kommune



Eventuelt

Mødet slut kl.: 13:46